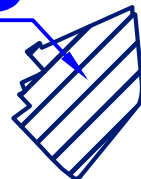
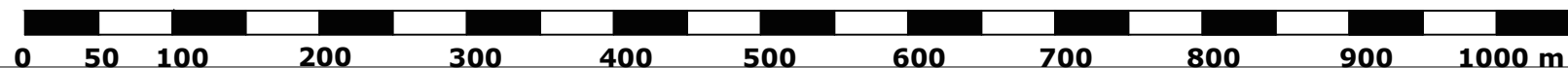
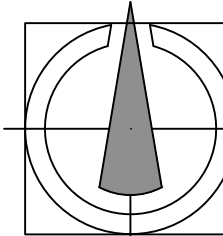


**A3**

**LEGENDA :**

	STAV	NÁVRH	VÝHLAD
Hranica katastrálneho územia obce			
Hranica zastavaného územia obce			
Železnica jednokoľajová			
Historicky hodnotná architektúra			
Rodinné domy so záhradami			
Rodinné domy v prelukách			
Bytové domy- malopodlažné			
Cyklistické trasy			
Zmiešané územie s bývaním v RD s prechod. ubytovaním,OV, športom a rekreáciou			
Zmiešané územie s bývaním v RD, BD s obchodom a službami			
Plochy OV- sociálnej infraštruktúry			
Plochy OV- obchod, služby			
Asanácie			
Ochr.pásma všetkých druhov			
Komunikácie			
Parkoviská			
Kompa			
Váh, mŕtve rameno, rybníky, jazierka			
Mokrade			
Odvodnenie (Baláta)			
Verejná zeleň, parky, cintorín			
Šport- futbal, tenis, basketbal, golf,...			
<b>ZaD č.3/2020 A3 - zmiešané plochy bývania a OV</b>			

objednávateľ		obec VLČANY		
zhotoviteľ		Ing. arch. Štefan Müller Ing. arch. Alexandra Müllerová		
odborne spôsobilá osoba pre obstarávanie ÚPP a ÚPD		Ing. Miriam Károlyová		
názov		<b>ÚPN-O VLČANY - Zmeny a doplnky 3/2020</b>		
dátum	mierka	obsah	sada č.	výkres č.
feb. 2020	1:5000	Výkres priestorového usporiadania a funkčného využitia územia - návrh (výrez - pauzáková náložka)		03
		časť	Grafická časť	