



**Program
hospodárskeho rozvoja
a sociálneho rozvoja
obce Vlčany**

Obsah

ÚVOD	1
Zámer spracovania programu	1
Štruktúra dokumentu	4
Geografická charakteristika obce	6
Základné údaje o obci.....	7
Historický vývoj obce.....	8
Prírodný potenciál a životné prostredie obce	10
Charakteristika životného prostredia	11
Klimatické pomery Slovenskej republiky	11
Slnéčné žiarenie (radiácia)	11
Slnéčný svit a oblačnosť.....	11
Teplota vzduchu	12
Atmosférické zrážky.....	12
Veterné pomery	13
Demografický vývoj a prognóza	18
Ekonomické podmienky rozvoja.....	24
Domový a bytový fond.....	26
Občianska vybavenosť.....	27
Technická infraštruktúra	32
SWOT analýza	36
STEEPLE analýza.....	39
STRATEGICKO-PROGRAMOVÁ ČASŤ.....	41
STRATÉGIA ROZVOJA.....	41
Programová časť.....	43
REALIZAČNÁ ČASŤ.....	46
Finančná časť.....	48
MONITOROVANIE A HODNOTENIE.....	51
Záver	51
Príloha č. 1 Akčný plán PHRSR obce Vlčany na roky 2023 - 2035.....	52
Príloha č. 2 Zoznam ukazovateľov výsledkov a dopadov	84
Príloha č. 3 - Evidencia podnikateľských subjektov.....	91
Príloha č. 4 – Evidencia mimovládnych organizácií.....	94
Príloha č. 5 – Zoznam grafov	97
Príloha č. 6 – Zoznam tabuliek.....	98



ÚVOD

Zámer spracovania programu

PHRSR obce je strednodobým rozvojovým dokumentom v zmysle zákona č. 539/2008 Z. z o podpore regionálneho rozvoja v znení neskorších predpisov a je vypracovaný v súlade s cieľmi a prioritami ustanovenými v Národnej stratégii regionálneho rozvoja (NSRR), pričom zohľadňuje ciele a priority ustanovené v programe rozvoja príslušnej VÚC a je vypracovaný podľa záväznej časti územnoplánovacej dokumentácie regiónu a obce.

PHRSR obce spĺňa požiadavky na tvorbu základných dokumentov podpory regionálneho rozvoja podľa § 5, § 7, § 8 a § 8a zákona č. 539/2008 Z. z o podpore regionálneho rozvoja v znení neskorších predpisov,

- plní úlohu programovacích dokumentov pre implementáciu EŠIF na regionálnej a subregionálnej úrovni v období 2021-2027,
- je kľúčovým nástrojom implementácie a územnej koordinácie napĺňania cieľov Národnej stratégie regionálneho rozvoja a implementácie Národného investičného plánu SR,
- je nástrojom formulovania a implementácie inteligentných integrovaných rozvojových stratégií regiónov, miest, obcí a ich skupín s využitím inovatívnych prístupov pre efektívnejšie zabezpečenie kvality života občanov,
- je relevantným východiskom pre programové rozpočtovanie obce a následný monitoring a hodnotenie,
- je nástrojom integrácie verejných politík na úrovni regiónov a obcí a zabezpečenia skutočného zvýšenia kvality života obyvateľov, zlepšenia podnikateľského prostredia a prístupu občanov k rozhodovaniu,
- je nástrojom aktívneho zapojenia aktérov regionálneho rozvoja nielen z hľadiska definovania potrieb, priorít, cieľov, stratégií rozvoja obce, ale aj implementácie, riadenia a monitorovania stratégií,
- je postavený na vecnom prístupe k riešeniu výziev a problémov rozvoja obce a regiónu
- je užitočným, efektívnym a vecným nástrojom pre potreby orgánov samosprávy.

Tento strategický dokument sa skladá z:

- analytickej časti, ktorá obsahuje komplexné hodnotenie a analýzu východiskovej situácie obce, odhad jej budúceho vývoja, možné riziká a ohrozenia vo väzbe na existujúce stratégie a koncepcie a využívanie vnútorného potenciálu územia, jeho limitov a rozvoja, definovanie podmienok udržateľného rozvoja obce,
- strategickej časti, ktorá obsahuje stratégiu rozvoja obce pri zohľadnení jej vnútorných špecifik a určí hlavné smery, priority a ciele rozvoja obce rešpektovaním princípov regionálnej politiky s cieľom dosiahnutia vyváženého udržateľného rozvoja územia,



- programovej časti, ktorá obsahuje najmä zoznam opatrení a aktivít na zabezpečenie realizácie programu rozvoja obce,
- realizačnej časti, ktorá je zameraná na popis postupov inštitucionálneho zabezpečenia formou partnerstva a organizačné zabezpečenie realizácie programu rozvoja obce, systém monitorovania a hodnotenia plnenia programu rozvoja obce s ustanovením merateľných ukazovateľov, vecný a časový harmonogram realizácie programu rozvoja obce formou akčných plánov,
- finančnej časti, ktorá obsahuje finančné zabezpečenie jednotlivých opatrení a aktivít, inštitucionálnej a organizačnej stránky realizácie programu rozvoja obce.

Tabuľka č. 1 Zámer spracovania PHRSR

Zámer spracovania PHRSR	
Názov dokumentu	Program hospodárskeho rozvoja a sociálneho rozvoja obce Vlčany na roky 2024 – 2030 s výhľadom do roku 2035
Forma spracovania	s pomocou externých odborníkov (<i>úplné spracovanie</i>)
Riadenie procesu spracovania	<ul style="list-style-type: none"> • pracovné skupiny zložené z vedenia obce, zamestnancov obecného úradu • zapojenie verejnosti a komunikácia s verejnosťou prostredníctvom dotazníkového prieskumu
Obdobie spracovania	<ul style="list-style-type: none"> • 06/2023 – 12/2023
Financovanie spracovania	<ul style="list-style-type: none"> • náklady na vlastné spracovanie boli financované zo zdrojov obce

Zdroj: vlastné spracovanie

Tabuľka č. 2 Harmonogram spracovania PHRSR

Harmonogram spracovania PHRSR								
Termín	VI	VII	VIII	IX	X	XI	XII	I
Úvod								
Analytická časť								
Strategická časť								
Programová časť								
Realizačná časť								
Finančná časť								
Záver								

Zdroj: vlastné spracovanie

Tabuľka č. 3 Zoznam členov pracovných skupín



Zoznam členov pracovných skupín	
Funkcia v strategickom plánovaní	Funkcia v pracovnom zaradení
Gestor	Starosta obec
Koordinátor	Starosta obce
Metodik	Regionálna rozvojová agentúra Šaľa – Vágsellye és Vidéke Régiófejlesztési Ügynökség
Organizácia, inštitúcia	Funkcia
Interní odborníci	
Obecný úrad	Prednostka úradu
Externí odborníci	
Regionálna rozvojová agentúra Šaľa – Vágsellye és Vidéke Régiófejlesztési Ügynökség	Projektový manažér

Zdroj: Vlastné spracovanie

Tabuľka č. 4 Zoznam analyzovaných koncepčných dokumentov

Zoznam analyzovaných koncepčných dokumentov			
Názov dokumentu	Platnosť dokumentu	Úroveň dokumentu	Zdroj
Agenda 2030	2030	nadnárodná	www.minzp.sk/agenda-2030/
Urbact III.	2030	nadnárodná	https://urbact.eu/taxonomy/term/81
Národná stratégia regionálneho rozvoja SR	2030	národná	www.telecom.gov.sk
Program hospodárskeho rozvoja a sociálneho rozvoja Nitrianskeho samosprávneho kraja do roku 2030	2030	regionálna	www.unsk.sk

Zdroj: vlastné spracovanie



Štruktúra dokumentu

Osnova PHRSR

Úvod

Táto časť zahŕňa:

- obsah dokumentu,
- stručný popis kontextu vzniku a chronológie prípravy PHRSR,
- stručné zhrnutie východiskových koncepčných dokumentov týkajúcich sa vymedzeného územia.

Časť 1: Analytická časť

Táto časť obsahuje:

- analýzu vnútorného prostredia na základe overeného súboru kvantitatívnych a kvalitatívnych dát podľa jednotlivých oblastí vrátane finančnej a hospodárskej situácie,
- identifikáciu hlavných vonkajších faktorov rozvoja územia,
- analýzu vplyvu vonkajšieho prostredia na vývoj situácie v území,
- analýzu príležitostí a ohrození pre rast a rozvoj,
- SWOT analýzu,
- analýzu možných rizík a hrozieb, identifikáciu kritických oblastí rozvoja.

Časť 2: Strategická časť

Táto časť obsahuje:

- víziu územia,
- formuláciu a návrh stratégie,
- výber a popis strategických cieľov v jednotlivých politikách - oblastiach rozvoja.

Časť 3: Programová časť

Táto časť obsahuje:

- konkrétne opatrenia a projekty vrátane ich priradenia k jednotlivým cieľom a prioritám,
- súbor ukazovateľov výsledkov a dosahov vrátane východiskových a cieľových hodnôt.

Časť 4: Realizačná časť

Táto časť obsahuje:



- popis postupov inštitucionálneho a organizačného zabezpečenia realizácie PHRSR, spôsob komunikácie, kooperácie a koordinácie,
- stručný popis komunikačnej stratégie PHRSR k jednotlivým cieľovým skupinám,
- systém monitorovania a hodnotenia,
- akčný plán na daný rozpočtový rok s výhľadom na 2 roky (x+2) - vecný a časový harmonogram realizácie jednotlivých opatrení a projektov.

Časť 5: Finančná časť

Táto časť obsahuje:

- indikatívny finančný plán na celú realizáciu PHRSR,
- model viaczdrojového financovania jednotlivých opatrení, aktivít (projektov) za účasti sociálno-ekonomických partnerov v území v prepojení na programový rozpočet obce/VÚC.

Záver

Obsahuje informáciu o schválení a zverejnení PHRSR.

Prílohy

- Príloha č. 1 – Akčné plány
- Príloha č. 2 – Zoznam ukazovateľov výsledkov a dopadov
- Príloha č. 3 – Evidencia podnikateľských subjektov
- Príloha č. 4 – Evidencia mimovládnych organizácií
- Príloha č. 5 – Zoznam grafov
- Príloha č. 6 - Zoznam tabuliek

Zdroj: vlastné spracovanie



Geografická charakteristika obce

Obec Vlčany sa nachádza na juhozápadnom Slovensku, v strednej časti Podunajskej roviny, na pravom brehu rieky Váh. Je začlenená do Nitrianskeho kraja a geograficky leží v okrese Šaľa. Na severe susedí s obcou Žihárec, na severovýchode susedí s Tvrdošovcami a Palárikovom, na juhu s Nededom a na západe má spoločné hranice s Trsticami a Kráľovým Brodom. Územie s rozlohou 3 976,4 ha má nížinný charakter s vysokým podielom ornej pôdy a s minimálnou lesnatosťou. Do zastaveného územia sú zahrnuté: časť Somola v rámci jej súčasných hraníc. Nadmorská výška územia je 109 - 112 metrov nad morom, pričom samotná obec sa nachádza 112 metrov nad morom. Chotár obce sa rozprestiera na riečnych nivách s priečnymi valmi, má prevažne rovinný povrch. Obec patrí k najteplejším a najproduktívnejším poľnohospodárskym oblastiam Slovenskej republiky.

Prvá písomná správa o obci, vo forme Forcas sa zachovala v listine z roku 1113, ktorou kráľ Koloman potvrdil majetky Zoborského benediktínskeho opátstva. Ďalšia písomná správa o obci pochádza z roku 1206, kedy kráľ Ondrej II. vo svojej listine opísal hranice dediny Neded a pri tejto príležitosti uviedol ako susednú dedinu Forcas. V roku 1794 získala obec privilégia usporiadať 4 výročné jarmoky, čo charakterizovalo mestské oprávnenia. V novodobej histórii tvorí obec samostatný samosprávny územný celok Slovenskej republiky.

Obec je vzdialená približne 80 km od rakúskej hranice a 35 km od maďarskej hranice. Štátne a verejnoprávne inštitúcie okresnej úrovne (okresný úrad, okresné riaditeľstvo policajného zboru a ďalšie inštitúcie) sídli v okresnom meste Šaľa, ktoré je vzdialené cca. 15km od obce. Obec je zakladateľom Mikroregiónu Csángó. Dňom 29. 04. 2015 bola Miestna akčná skupina Csángó rozšírená o ďalšie obce. Schválením rozšírenia územia bola schválená aj zmena názvu z MAS Csángó na MAS Dolné Považie – Alsó Vágmente HACS. V súčasnosti územie MAS združuje 9 samospráv (Diakovce, Dlhá nad Váhom, Kráľová nad Váhom, Neded, Selice, Tešedíkovo, Tvrdošovce, Vlčany, Žihárec) a celkovo má 34 členov. V rokoch 2012 - 2016 MAS získala celkovú dotáciu v sume 66 211,00 €. Na realizáciu stratégie v roku 2019 získal MAS celkovo 369000,00 €.



Základné údaje o obci

- Sídlo obecného úradu: 925 84 Vlčany č. 944
- Telefón: 031 / 779 42 47
- E-mail: vlčany@obecvlčany.sk, starosta@obecvlčany.sk
- WEB: www.obecvlčany.sk

- o Kraj: Nitriansky
- o Okres: Šaľa
- o Región: MAS Dolné Považie
- Kód obce: 504165
- IČO: 00306312
- Počet obyvateľov: 3175
- Katastrálne územie: 3976 ha
- Nadmorská výška obce: 112 m
- Prvá písomná zmienka: 1113
- Starosta: Ing. János Restár (2018 -)

Heraldické symboly obce Vlčany

Erb, spolu s pečaťou a vlajkou, predstavujú trojicu základných symbolov obce.


Erb obce Vlčany



Popis: v zelenom štíte na zlatej pažiti strieborný strom so zlatým lístím.



Vlajka obce Vlčany



Popis: pozostáva z piatich pozdĺžnych pruhov vo farbách žltej (1/7), bielej (1/7), zelenej (3/7), bielej (1/7), žltej (1/7).

Pečať obce Vlčany



Popis: je okrúhla, uprostred s obecným symbolom a kruhopolisom OBEC Vlčany. Pečať má priemer 35 mm alebo 22 mm, čo je v súlade s domácimi zvyklosťami a predpismi o používaní pečiatok s obecnými symbolmi.

Historický vývoj obce

Farkasd bol za Árpádovcov súčasťou benediktínskeho opátstva Zoborhegy. Počas tatárskeho vpádu bol spustošený tatármi. V druhej polovici 13. storočia ho vlastnili Szegiovcí, neskôr obec obsadil Máté Csák, po zabití Jánoša Szegiho, Károly I. ju v roku 1316 vrátil potomkom pôvodného majiteľa. Po niekoľkých krátkodobých majiteľoch patril v 16. storočí rodom Kéméndy a Farkas. Tu žijúci ľudia pestovali najmä kapustu a cibuľu. Obyvateľstvo obce našlo útočisko v Dubovom lese pred tureckými nájazdmi, ktoré začali po bitke pri Moháči. Koncom 16. storočia sa presadila reformácia. Už v roku 1638 zasiahol dedinu silný osmanský útok a po páde Érsekújváru padol v roku 1663 do tureckých rúk aj Farkasd, ktorý bol oslobodený až v roku 1685. Počas Rákócziho vojny za nezávislosť obec zohralo dôležitú úlohu. V roku 1709 ho zasiahla morová epidémia. Po vyhnaní Turkov sa obec stala majetkom ostrihomského arcibiskupa Györgya Szelepcsényiho a po jeho smrti ju Péter Korompay, biskup z Egeru a neskôr z Nitry, odovzdal jezuitom z Nagyszombat. Jezuiti ho predali Kaunitzovcom, od ktorých ho v roku 1730 kúpili Károlyiovcí a vlastnili ho až do jeho konfiškácie v 20. storočí. Koncom storočia získalo štatút trhového mesta a mohli sa v ňom konať štyri jarmoky ročne. V roku 1831 zúrila epidémia cholery. Po bitke pri Zsigárde Rakúšanania popravili časť miestnych obyvateľov, ktorí vstúpili



do armády ako dobrovoľníci. V druhej polovici 19. storočia obec štyrikrát zasiahli vážne povodne. V roku 1871 sa z trhového mestečka podľa nového zákona stala veľká dedina, no rozvoj bol neúprosny, pôsobilo tu čoraz viac drobných remeselníkov - medzi nimi aj veľa tkáčov. Koncom storočia už mala telegraf, v roku 1908 bolo založené členské družstvo Hangya a v roku 1909 bola postavená jeho železničná stanica na odbočke Vágsellye - Negyed. Preslávila sa pestovaním zeleniny (cibuľa, kapusta). Trianonský mierový dekrét ho pripojil k Československu, medzi dvoma vojnami pravidelne prebiehali poľnohospodárske štrajky a pohyby nezamestnaných. Parný mlyn, ktorý postavili miestni roľníci, odovzdali v roku 1920. Viedenské rozhodnutie ju 2. novembra 1938 vrátilo Maďarsku. Zo 111 Židov deportovaných Nemcami v roku 1944 prežilo vojnu len 46. Od roku 1945 sa Farkasď opäť dostal pod československú nadvládu a tu žijúcich Maďarov vážne zasiahlo aj vysídlenie obyvateľstva do Maďarska a deportácie do Českej republiky do Nymburku. Po návrate z Českej republiky sa obyvatelia ukrývali u príbuzných a priateľov, pretože ich domy obsadili slovenskí osadníci z Bytče. Do Maďarska bolo presídlených 1 203 osôb a do Českej republiky 568 osôb. JRD Pokrok, ktoré sa v 70. rokoch zlúčilo s nededským družstvom, sa po zmene režimu oddelilo a následne skrachovalo. Od roku 1993 je obec súčasťou Slovenska. Pôvodne to bola veľká maďarská obec. Počet maďarského obyvateľstva v dôsledku presídľovania, reslovakizácie a asimilácie má klesajúcu tendenciu.

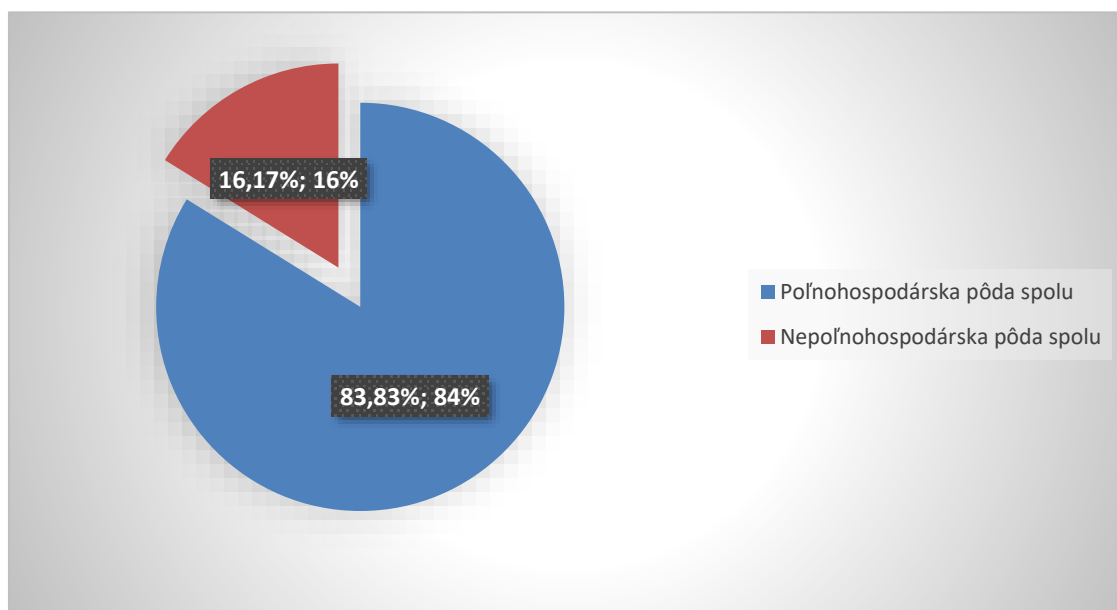


Prírodný potenciál a životné prostredie obce

Pôdny fond

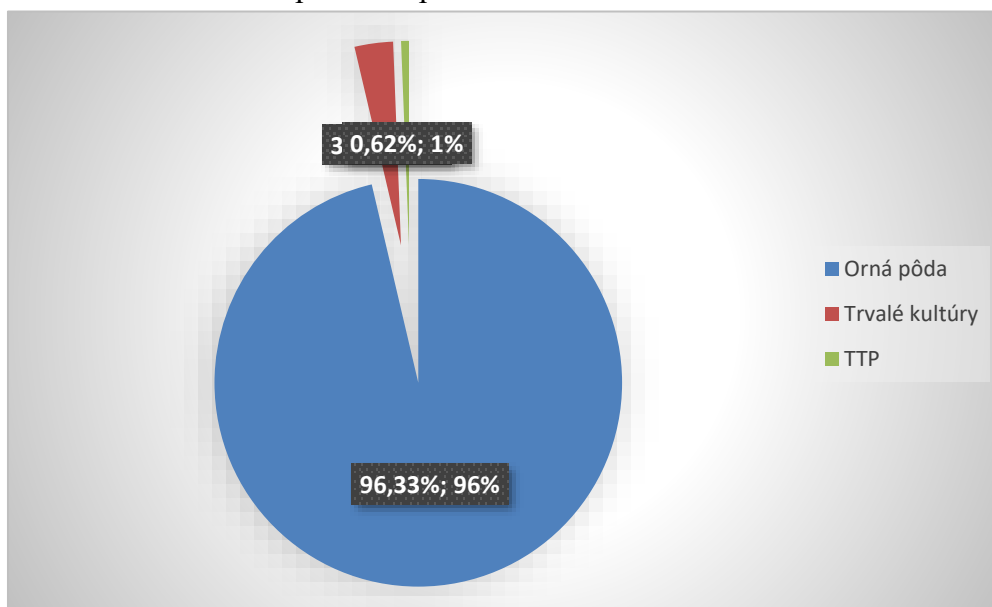
Celková výmera katastra obce je 3 976,36 ha. Vo využití pôdneho fondu prevláda poľnohospodárska produkcia. Poľnohospodársku pôdu tvorí až 96,33 % ornej pôdy. Z nepoľnohospodárskej pôdy 43,46 % zaberie zastavaná plocha. Lesná plocha tvorí 32,33 % z nepoľnohospodárskej pôdy, ale len 5,23 % z celého katastra obce. Napriek rieke Váh, starému ramenu Váhu a rybníkom v katastri obce je len 1,80 % vodnej plochy.

Graf č. 1 Pôdny fond v obci Vlčany



Zdroj: Štatistický úrad SR

Graf č. 2 Poľnohospodárska pôda





Charakteristika životného prostredia

Klimatické pomery Slovenskej republiky

Klímu chápeme ako dlhodobý režim počasia so všetkými jeho zvláštnosťami, pestrosťou a premenlivosťou, ktorými sa na danom mieste prejavuje. Pri analýze klímy (podnebia) Slovenskej republiky vychádzame z geografickej polohy územia v Európe, resp. strednej Európe a z nej vyplývajúcej príslušnosti ku klimatickému pásmu a klimatickej oblasti. Územie Slovenska patrí z hľadiska globálnej klimatickej klasifikácie do severného mierneho klimatického pásma s pravidelným striedaním štyroch ročných období a premenlivým počasím s relatívne rovnomerným rozložením zrážok počas roka.

Slnčné žiarenie (radiácia)

Súčet priameho a rozptýleného žiarenia, dopadajúceho na horizontálny povrch tvorí globálne žiarenie. Najviac je ovplyvňované dobou trvania slnečného svitu a oblačnosťou. Priemerné ročné sumy globálneho žiarenia sú najvyššie v nížinách, 1200 až 1300 kWh.m⁻², v najvyšších polohách východnej časti Tatier je to 1100 až 1200 kWh.m⁻², v stredných horských polohách a na krajnom severozápade Slovenska 1050-1100 kWh.m⁻², čo je ovplyvnené hlavne zväčšenou oblačnosťou. V kotlinách je globálne žiarenie ovplyvňované inverziami a nízkou oblačnosťou, hodnoty sa pohybujú v intervale 1100 až 1200 kWh.m⁻².

Slnčný svit a oblačnosť

V priemere najslnečnejšou oblasťou je juhovýchodná polovica Podunajskej nížiny s 2 000-2 200 hodinami slnečného svitu za rok (maximálne astronomicky možné trvanie slnečného svitu pre túto oblasť je 4 447 hodín za rok). Značne dlhé trvanie slnečného svitu je typické aj pre vrcholové polohy vysokých horských masívov, napríklad vrcholy východnej časti Vysokých Tatier majú v priemere za rok až 1800 hodín slnečného svitu.

Výskyt hmiel, odhliadnuc od vyšších horských polôh, je viazaný najmä na teplotné inverzie a náveterné efekty. Väčšina hmiel vzniká za pokojného počasia najmä v dolinách a kotlinách, a to prevažne na jeseň a v zime. Oblačnosť je na Slovensku veľmi premenlivá, určuje ráz počasia. Najmenšia oblačnosť pripadá na Slovensku v nižších polohách na koniec leta a začiatok jesene, najväčšia naopak na november a december.



Teplota vzduchu

Teplota vzduchu patrí k hlavným klimatickým činiteľom, ktorý spolu s atmosférickými zrážkami určuje klimatický ráz jednotlivých oblastí. Na základe dlhodobých meraní teploty vzduchu z viacerých regiónov Slovenska je v priemere najteplejšou oblasťou Podunajská nížina s priemernou teplotou vzduchu v januári -1 až -2 °C, v júli 18 až 21 °C a v ročnom priemere 9 až 11 °C (pričom k 11 °C sa približuje priemer teploty vzduchu v centre Bratislavy a na niektorých južne orientovaných svahoch).

Najchladnejším mesiacom je január, v najvyšších polohách Tatier február. Najmiernejšie zimy sú v južnej a západnej časti Záhorskej a Podunajskej nížiny s januárovým priemerom teploty vzduchu nad -2 °C. Vplyv kontinentality sa smerom na východ prejavuje poklesom priemernej januárovej teploty vzduchu v nížinách na hodnoty -2 °C až -4 °C. V kotlinách je priemerná mesačná teplota vzduchu v januári -3 až -5 °C.

Počet letných dní, kedy maximálna denná teplota vzduchu dosahuje 25 °C a viac, sa vyskytuje v našich južných oblastiach a v niektorých kotlinách južnej polovice Slovenska každoročne, v priemere nad 50 dní približne do nadmorskej výšky 350 m.

Atmosférické zrážky

Atmosférické zrážky sa zvyknú považovať spolu s teplotou vzduchu za najdôležitejší meteorologický prvok. Patrí aj k najpremenlivejším meteorologickým prvkom tak z priestorového ako aj časového hľadiska. Atmosférické zrážky najviac ovplyvňuje geografická poloha územia, nadmorská výška, náveternosť, resp. zăveternosť územia k prevládajúcemu prúdeniu, prinášajúcemu vlhké vzduchové hmoty a frontálne systémy.

Na Slovensku priemerný ročný úhrn zrážok kolíše od menej ako 500 mm v oblasti Galanty, Senca a východnej časti Žitného ostrova do približne 2 000 mm vo Vysokých Tatrách (Zbojnická chata 2 130 mm).

V priebehu roka pripadá na letné obdobie (jún-august) približne 40 %, na jar 25 %, na jeseň 20 % a na zimu 15 % zrážok (zreteľná je teda prevaha zrážok v lete). Najdaždivejší mesiac býva jún alebo júl a najmenej zrážok je v januári až marci. Podunajská nížina patrí k najsuchším oblastiam Slovenska, a to jednak tým, že sú tu najmenšie úhrny (aj menej ako 500 mm za rok), ale najmä tým, že je málo zrážok v lete a je to tiež najteplejšia a relatívne najveternejšia oblasť, v dôsledku čoho je tu vysoký potenciálny výpar. Najväčší počet dní s búrkou je na horách, v dolinách a kotlinách,

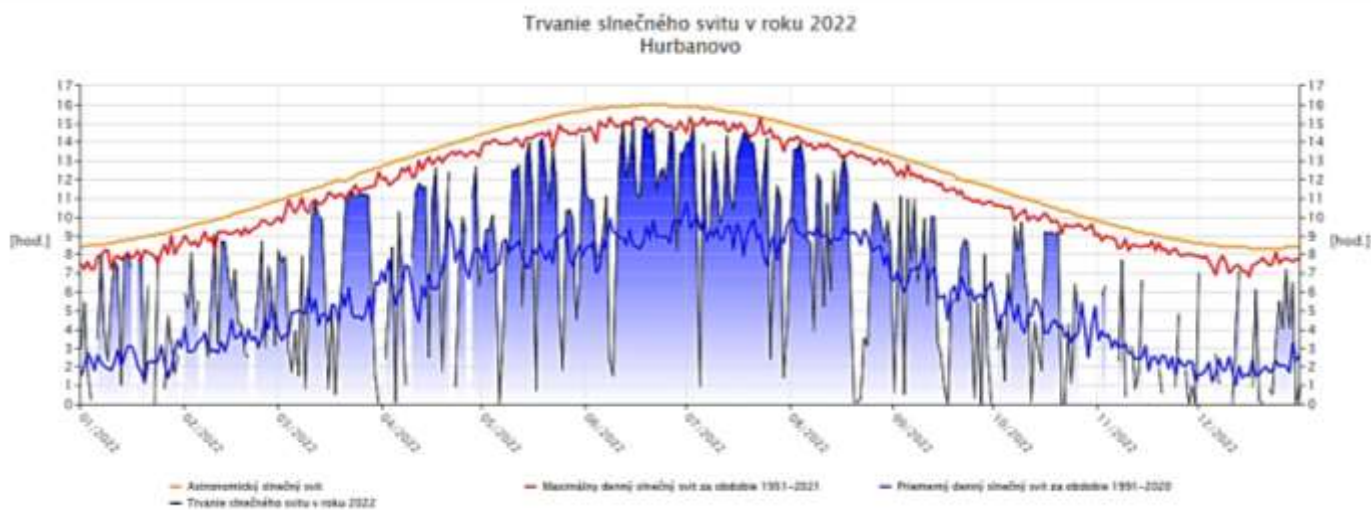


kde sa v priemere vyskytne až 30-35 takýchto dní za rok. Najmenej ich býva na nížinách. Výskyt búrok v zimnom období je na Slovensku zriedkavý.

Veterné pomery

Na nížinách západného Slovenska sa priemerná ročná rýchlosť vetra vo výške 10 metrov nad aktívnym povrchom pohybuje v intervale od 3 do 4 m.s⁻¹, na východnom Slovensku od 2 do 3 m.s⁻¹. V kotlinách je veternosť závislá od ich polohy a uzavretosti, resp. otvorenosti voči prevládajúcim prúdeniam. Maximálna rýchlosť vetra v nížinách presahuje 35 m.s⁻¹, v pohoriach až 60 m.s⁻¹. Smer prúdenia vzduchu je najviac ovplyvňovaný všeobecnou cirkuláciou atmosféry v strednej Európe a reliéfom. V Podunajskej nížine je to práve naopak. Na strednom Považí a na Ponitří prevláda, tak ako na východnom Slovensku, severné prúdenie. K najveternejším regiónom Slovenska patria Podunajská a Východoslovenská nížina. V ročnom priemere fúka najsilnejší vietor vo februári a v marci, ale aj v novembri. Naopak september je v priemere najmenej veterným mesiacom.

Graf č. 3 Trvanie slnečného svitu v roku 2022





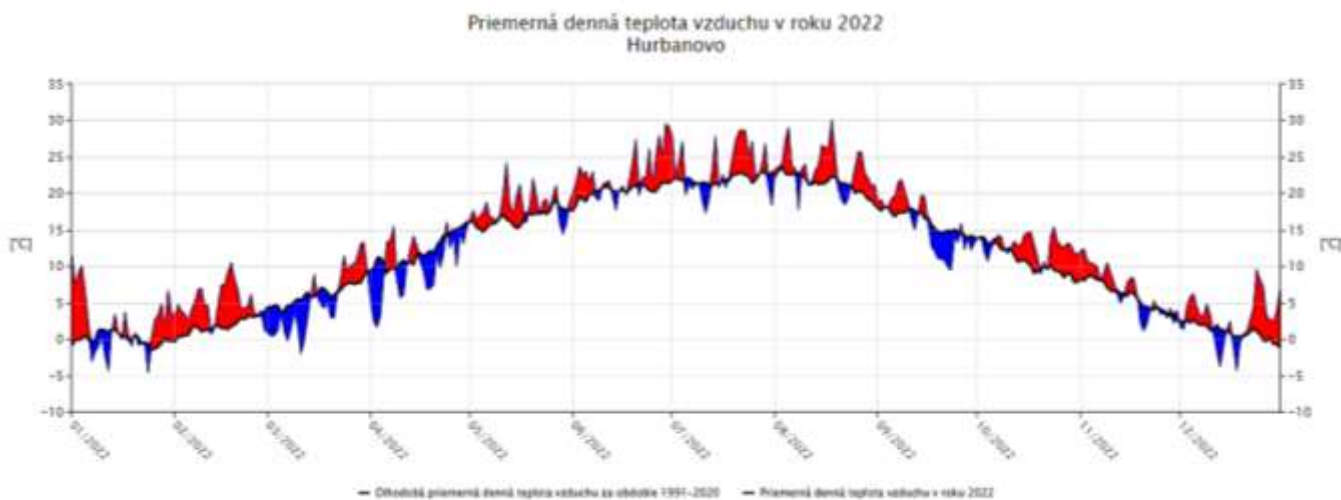
Graf č. 4 Kumulovaná denná suma trvania slnečného svitu v roku 2022



Graf č. 5 Prebytok a deficit kumulovaných denných súm trvania slnečného svitu

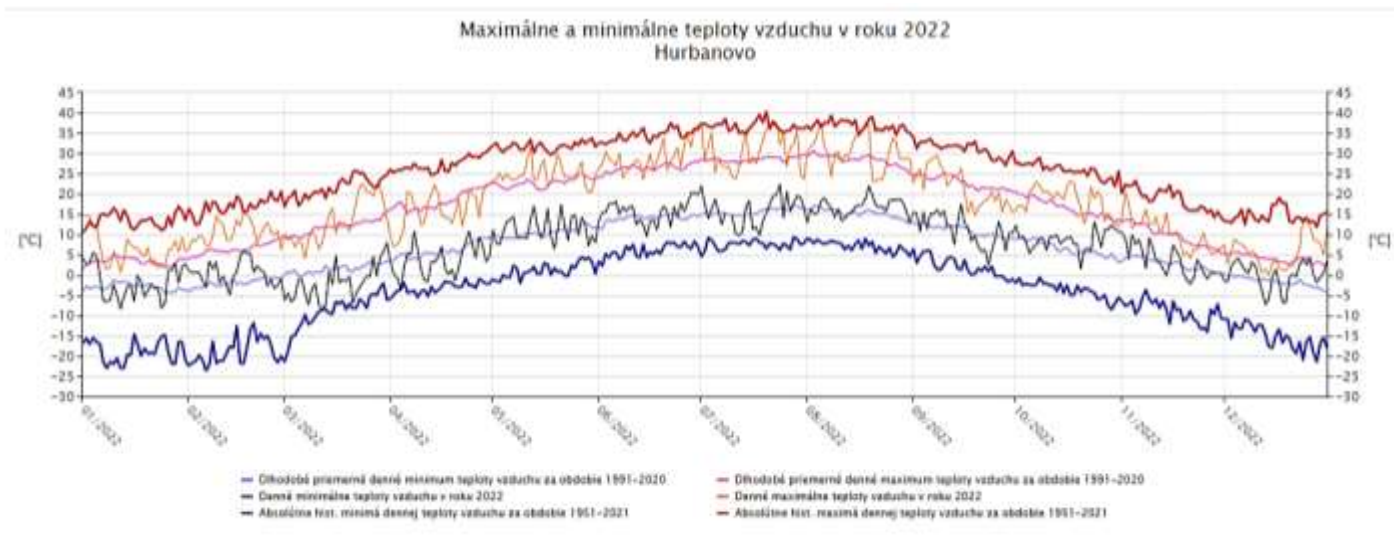


Graf č. 6 Priemerná denná teplota vzduchu





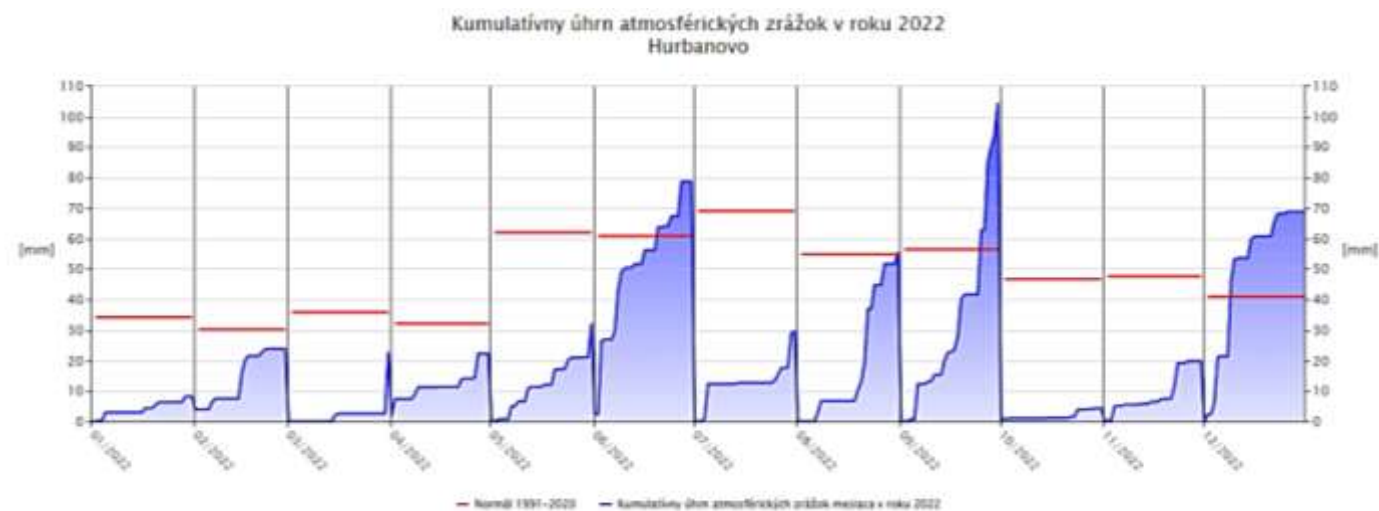
Graf č. 7 Maximálne a minimálne teploty vzduchu v roku 2022



Graf č. 8 Atmosférické zrážky v roku 2022

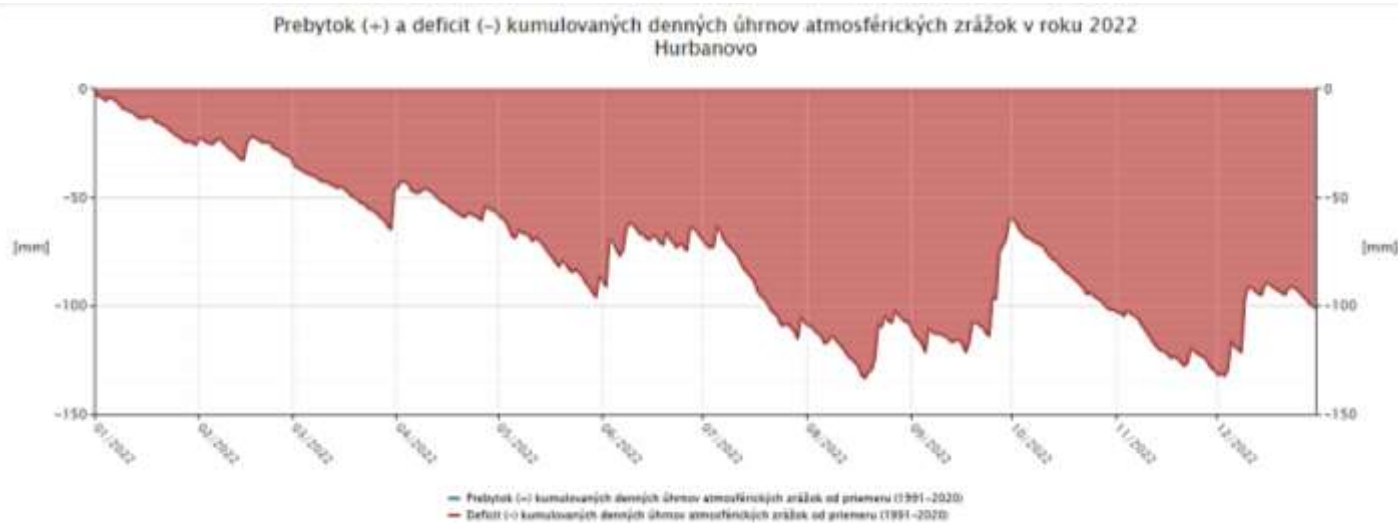


Graf č. 9 Kumulatívny úhrn atmosférických zrážok v roku 2022





Graf č. 10 Prebytok a deficit kumulatívnych denných úhrnov atmosférických zrážok v roku 2022



Ovzdušie

Klimatické pomery - podľa klimatického členenia Slovenska (Atlas krajiny SR, 2002) patrí územie do teplej oblasti, do teplého a suchého klimatického okrsku s miernou zimou a dlhším slnečným svitom, v južnom okolí s prechodom do okrsku teplého, veľmi suchého s miernou zimou.

Územie obce, ako aj celá Podunajská nížina patrí k najsuchším a najteplejším územiám Slovenska. Na základe dlhodobých meraní teploty vzduchu z viacerých regiónov Slovenska je v priemere najteplejšou oblasťou Podunajská nížina s priemernou teplotou vzduchu v januári -1 až -2 °C, v júli 18 až 21 °C a v ročnom priemere 9 až 11 °C. Priemerná rýchlosť prúdenia vzduchu je 2 – 5 m/s. Územie je v zóne vysokého počtu hodín slnečného svitu, ktorého dlhodobý priemer je viac ako 2000 - 2200 hodín ročne. V chladnom polroku sa vyskytujú teplotné inverzie, ktoré ostávajú stabilné aj niekoľko dní. Počet dní s ušným počasím a nízkou relatívnu vlhkosťou vzduchu je viac ako 20 v roku. Bezmrázové obdobie trvá viac ako 240 dní v roku, počet letných dní je 60 - 70, mrazových dní býva priemerne 100, vykurovacie obdobie trvá 200 - 220 dní.



Voda

Územie patrí do povodia rieky Váh. Režim odtoku vôd je dažďovo-snehový v oblasti vrchovinovo-nízinnej, s vysokou vodnosťou vo februári až v apríli, s maximom v apríli - júli, s minimom v septembri a s akumuláciou v decembri až v januári. Váh je zaradený medzi vodohospodársky významné toky Slovenska. Jeho režim je však vplyvom prevádzky vodných stavieb významne zmenený, rieka má ekologicky a hydraulicky nevyvážený charakter.

Pôda

Územie obce patrí k najúrodnejším oblastiam Slovenska. Pôdny kryt je zastúpený hlinitými a piesčito-hlinitými druhmi pôd, v depresných polohách pôdami ílovito-hlinitými, na vyvýšených miestach roviny a na kontaktnej časti pahorkatín pôdami piesčito-hlinitými až hlinitými.

Chránené územia

Bábske jazierko – nachádza sa na katastrálnom území obce Selice a Vlčany. Jedná sa o zbytok bývalého toku Váhu, z genetického hľadiska o bývalé prepojenia existujúcich dvoch ramien Váhu, ktoré stabilizáciou súčasného toku stratilo svoju funkčnosť. Výmera chráneného územia: 35 201 m².

Barkát, prírodná pamiatka. Nachádza sa v katastrálnom území obce Vlčany. Územie pôvodného koryta rieky Váh.

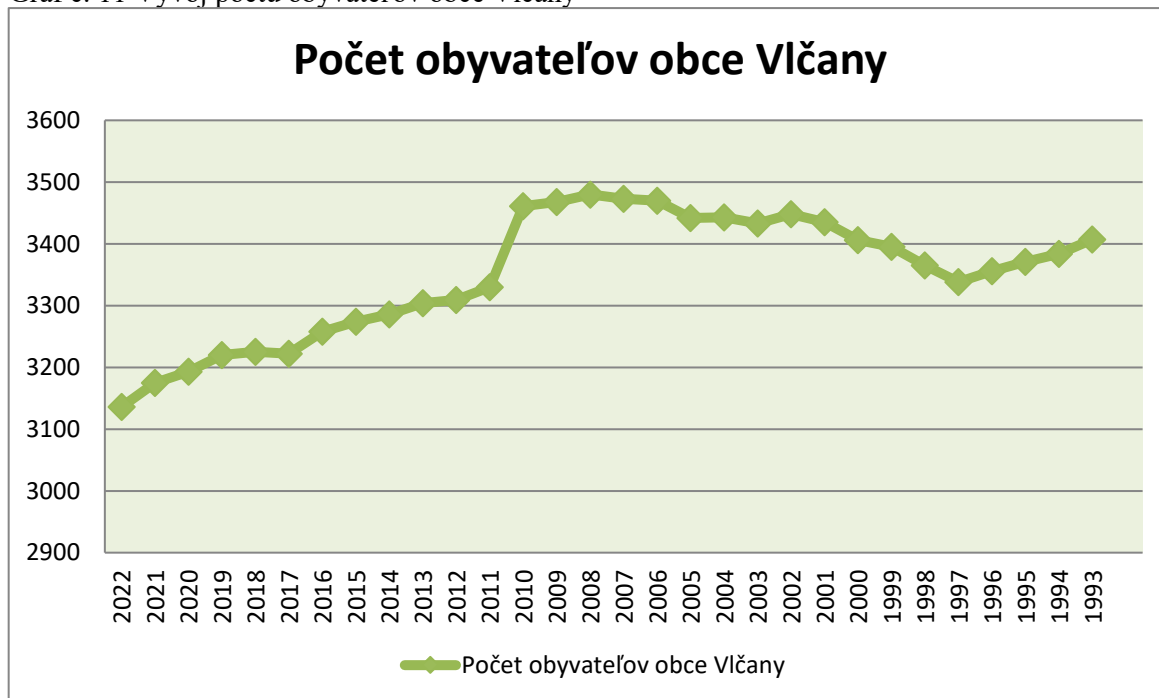


Demografický vývoj a prognóza

Demografický vývoj obyvateľov obce Vlčany

Úroveň sociálneho rozvoja charakterizuje niekoľko ukazovateľov, medzi ktoré patrí aj demografická situácia obyvateľstva. Štruktúra obyvateľstva je výsledkom základných demografických procesov reprodukcie, či už prirodzených (pôrodnosť, úmrtnosť) alebo mechanických (sťahovanie). Predstavujú základné fakty na podporu rozhodovania v súvislosti s rozvojom ľudskej spoločnosti. Je dôležité vymedziť demografické trendy a v rámci nich aj náboženskú, národnostnú a vzdelanostnú štruktúru obyvateľstva. K základným demografickým ukazovateľom patrí aj dynamika obyvateľstva, ktorá sa vyjadruje prirodzeným a migračným pohybom. Vývoj počtu obyvateľov obce Vlčany možno charakterizovať pesimisticky, nakoľko počet obyvateľov obce sa od roku 2011 mení negatívnym smerom. Uvedené potvrdzuje aj graf č. 10, ktorý je dôkazom mierne znižujúceho sa počtu obyvateľov obce.

Graf č. 11 Vývoj počtu obyvateľov obce Vlčany



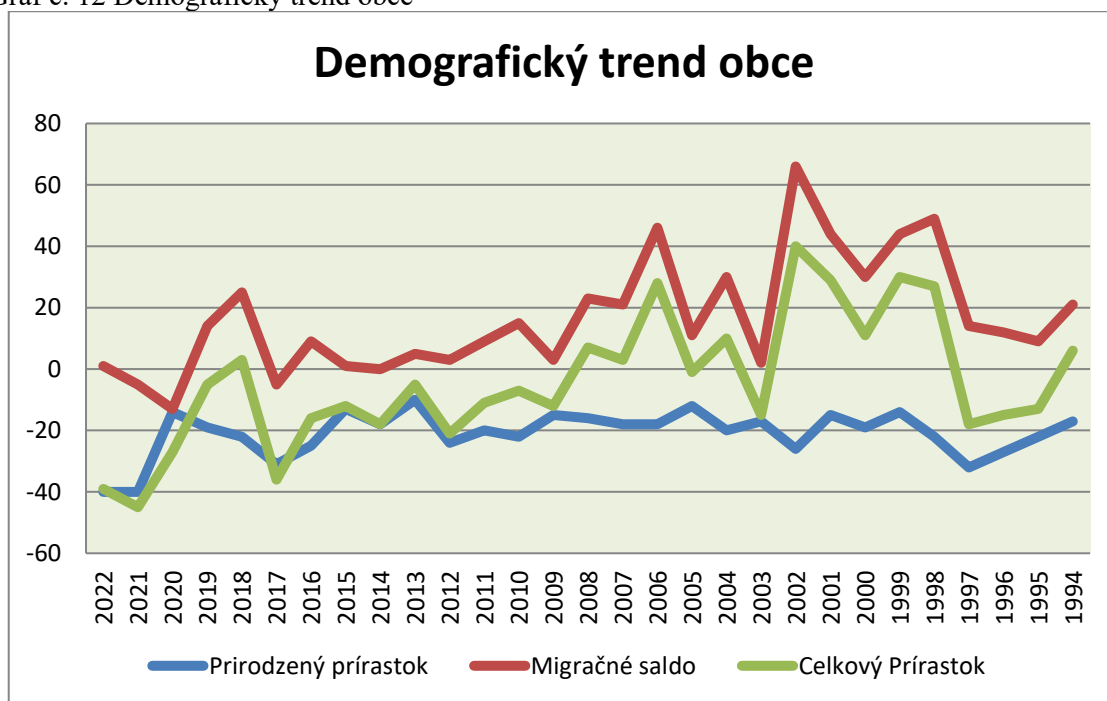
Tabuľka č. 5. Demografický trend obce

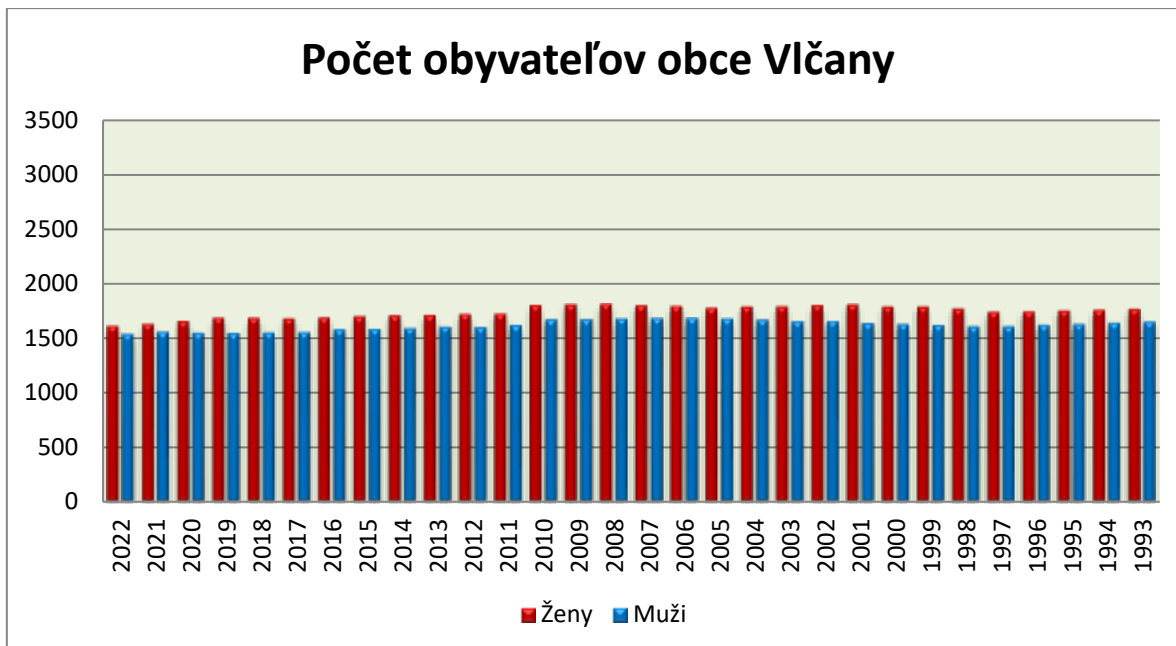
Obec Vlčany	Prirodzený prírastok	Migračné saldo	Celkový prírastok oby	
2022		-40	1	-39
2021		-40	-5	-45
2020		-14	-13	-27
2019		-19	14	-5



2018	-22	25	3
2017	-31	-5	-36
2016	-25	9	-16
2015	-13	1	-12
2014	-18	0	-18
2013	-10	5	-5
2012	-24	3	-21
2011	-20	9	-11
2010	-22	15	-7
2009	-15	3	-12
2008	-16	23	7
2007	-18	21	3
2006	-18	46	28
2005	-12	11	-1
2004	-20	30	10
2003	-17	2	-15
2002	-26	66	40
2001	-15	44	29
2000	-19	30	11
1999	-14	44	30
1998	-22	49	27
1997	-32	14	-18
1996	-27	12	-15
1995	-22	9	-13
1994	-17	21	6

Graf č. 12 Demografický trend obce





Tabuľka č. 6. Veková štruktúra obyvateľov obce za rok 2021

	predproduktívne	produktívne	poproduktívne
Spolu	432 / 13 %	2179 / 67 %	609 / 18 %

Zdroj: SOBD 2021

Ako to vyplýva z tabuľky, percento obyvateľov v produktívnom veku je vysoké a percento obyvateľov v poproduktívnom veku je vyššie ako počet obyvateľov v predproduktívnom veku.

Na základe vyhodnotenia štatistických ukazovateľov sa predpokladá, že demografický vývoj v obci Vlčany sa bude pravdepodobne ďalej znižovať alebo stagnovať. Skutočný vývoj bude ovplyvňovaný meniacim sa životným štýlom, sociálnymi a ekonomickými podmienkami.

Graf č. 13 Veková štruktúra obyvateľov obce





Národnostná štruktúra

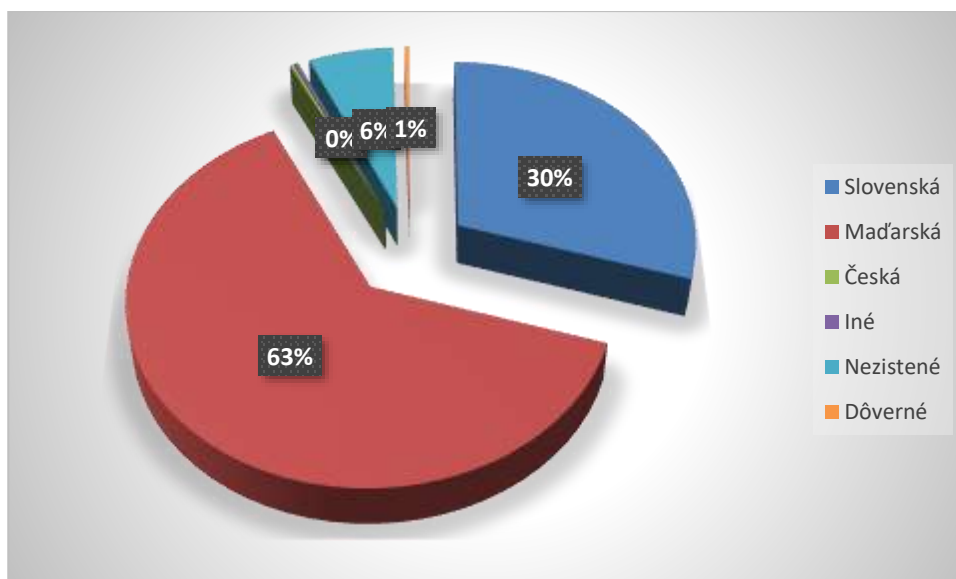
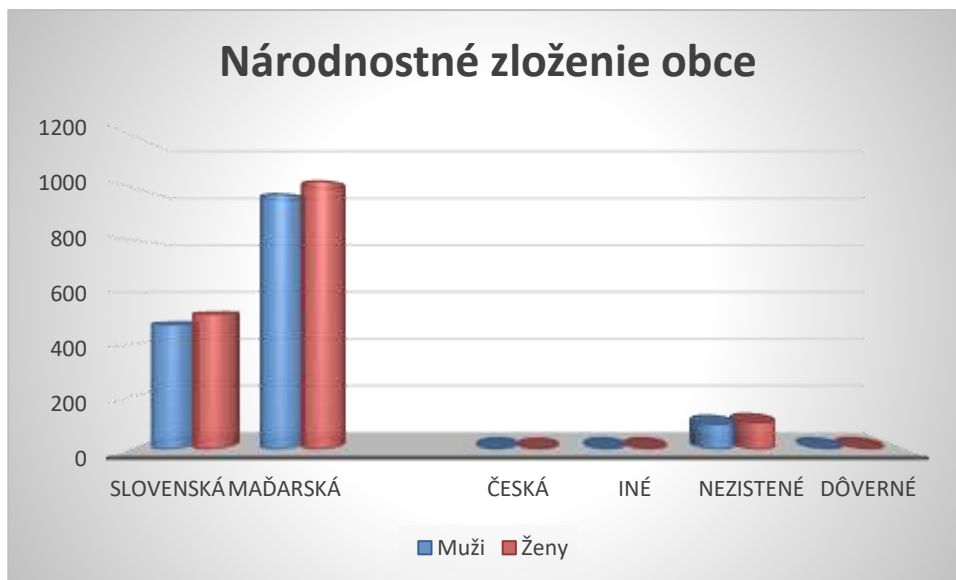
Z hľadiska národnostného zloženia je obec veľmi rôznorodá. Podľa výsledkov Sčítania obyvateľov, domov a bytov 2021 v obci Vlčany žije 63 % obyvateľov maďarskej národnosti, 30 % slovenskej, 6 % nezistenej národnosti.

Tabuľka č. 7 Národnostné zloženie obce

Národnosť	Slovenská	Maďarská	Česká	Iné	Nezistené	Dôverné
Muži	477	973	5	5	96	5
Ženy	517	1022	3	5	103	6
Spolu	994	1995	8	10	199	11

Zdroj: SODB 2021

Graf č. 14 Zloženie obyvateľov podľa národnosti





Religiózna štruktúra

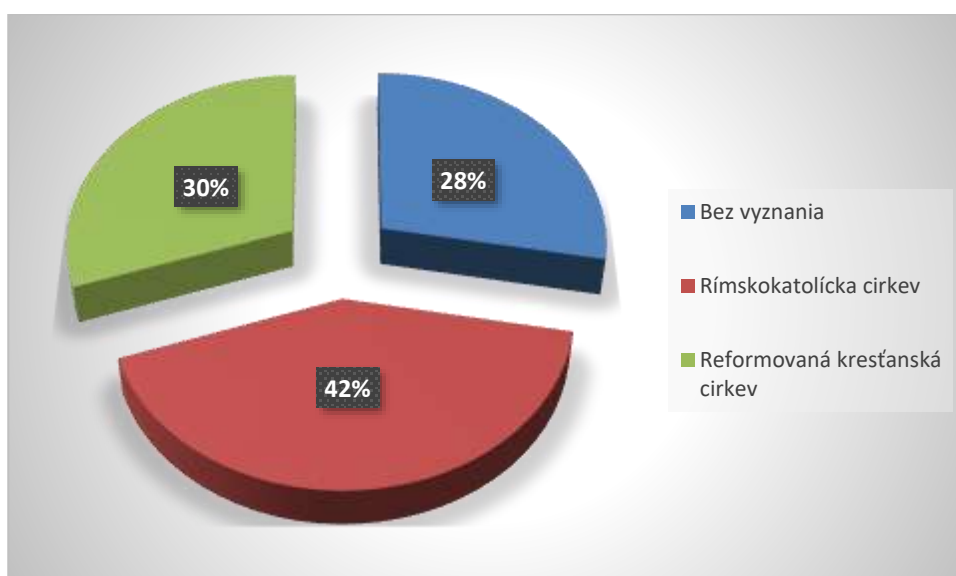
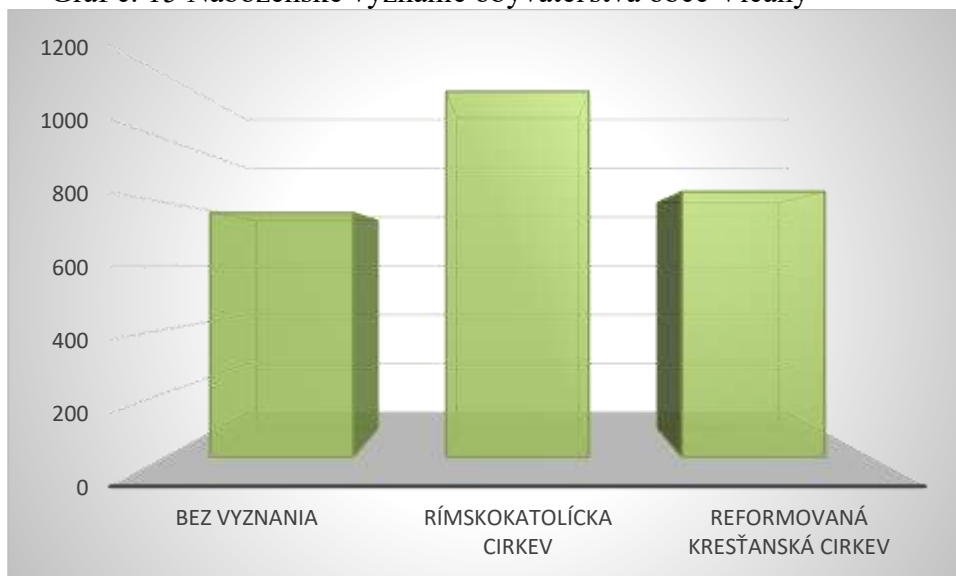
Medzi veriacimi obyvateľmi nájdeme predstaviteľov až 9 náboženstiev. Obec charakterizuje výrazná prevaha katolíkov vo vzťahu k počtu predstaviteľov reformovanej cirkvi. Zaujímavosťou obce je, že tu nájdeme predstaviteľov menších náboženstiev, s ktorými sa bežne na Slovensku nestretávame.

Tabuľka č. 8 Náboženské vyznanie obyvateľstva

Náboženstvo	Spolu
Bez vyznania	767
Rímskokatolícka cirkev	1147
Reformovaná kresťanská cirkev	833

Zdroj: SODB 2021

Graf č. 15 Náboženské vyznanie obyvateľstva obce Vlčany





Vzdelanostná štruktúra

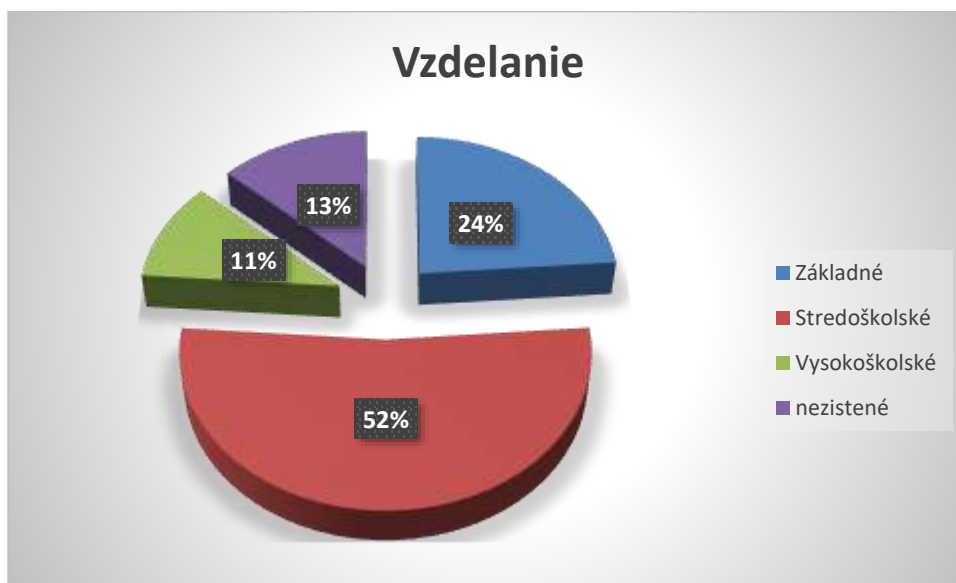
Vzdelanostnou štruktúrou obyvateľstva sa chápe dosiahnutý stupeň vzdelania. Je odrazom kultúrnej vyspelosti spoločnosti. Ovplyvňuje ju životná úroveň obyvateľstva a podmieňuje úspešný rozvoj hospodárstva vo všetkých jeho sférach. Pre vzdelanostnú štruktúru je charakteristická prevaha obyvateľov so stredoškolským vzdelaním (52 %) a základným vzdelaním (23 %). 11 % obyvateľstva obce má vysokoškolské vzdelanie.

Tabuľka č. 9 Štruktúra obyvateľstva podľa vzdelania

Najvyššie dosiahnuté vzdelanie	2021	%
Základné	755	23
Stredoškolské	1663	52
Vysokoškolské	337	11
nezistené	420	14

Zdroj: SODB 2021

Graf č. 16 Vzdelanostná štruktúra obyvateľstva obce Vlčany





Ekonomické podmienky rozvoja

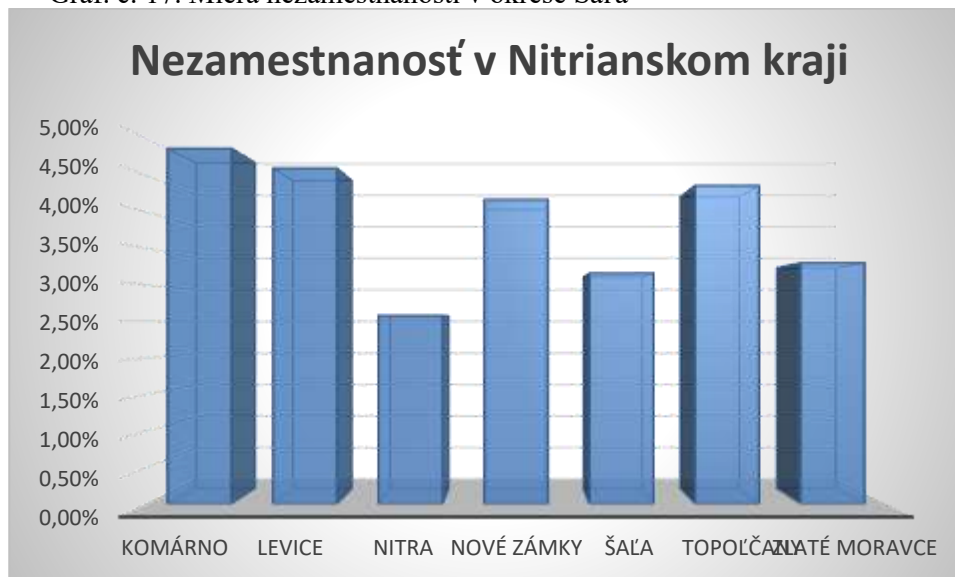
Príjmová situácia obyvateľstva, počet nezamestnaných v sídle

Príjmová situácia obyvateľstva je rôznorodá, nakoľko väčšina obyvateľov cestuje do zamestnania. Evidenciu o nezamestnanosti poskytuje Úrad práce, sociálnych vecí a rodiny. Počet nezamestnaných v obci Vlčany je 78 občanov (stav k 30.06.2023). V okrese Šaľa je miera nezamestnanosti 3,16 %. V nitrianskom samosprávnom kraji okres Šaľa s mierou nezamestnanosti získal druhé miesto hneď po okrese Nitra.

Tabuľka č. 10 Nezamestnanosť v Nitrianskom kraji

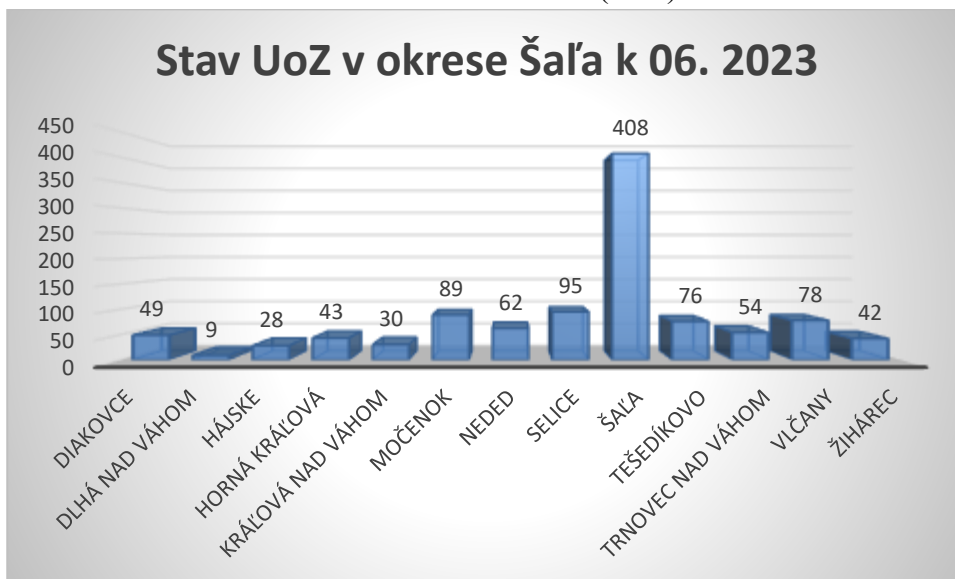
Nezamestnanosť v Nitrianskom kraji:	
Komárno	4,87%
Levice	4,60%
Nitra	2,58%
Nové Zámky	4,17%
Šaľa	3,16%
Topoľčany	4,36%
Zlaté Moravce	3,30%

Graf. č. 17. Miera nezamestnanosti v okrese Šaľa

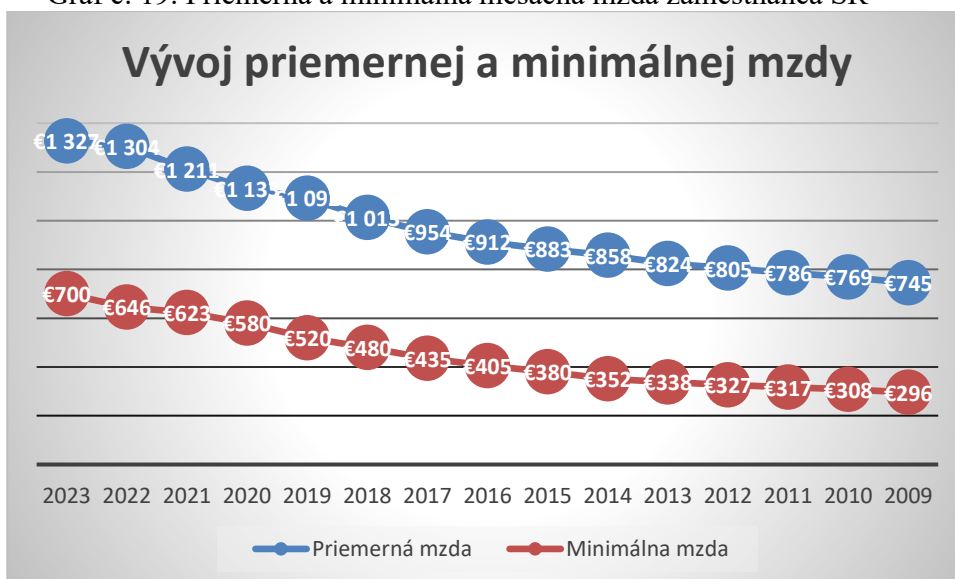




Graf č. 18 Stav uchádzačov o zamestnanie (UoZ) v okrese Šaľa



Graf č. 19. Priemerná a minimálna mesačná mzda zamestnanca SR





Domový a bytový fond

Obec Vlčany je typická vidiecka obec, v ktorej sa nachádza 1 347 domov. Celkový počet rodinných domov je 1296, počet bytových domov je 10 a zvyšok 41 sú ostatné budovy. Väčšina rodinných domov bola postavená v období rokov 1946 – 1990, rodinné domy a byty sú prevažne obývané a vo vlastníctve fyzických osôb (1119 domov).

Tabuľka č. 11 Domy a vybavenie domov

Domy spolu:	1347
Rodinné domy:	1296
Bytové domy:	10
Domy vo vlastníctve fyzickej osoby:	1119
Domy s vodovodnou prípojkou v dome z verejnej siete:	1192
Domy s plynovou prípojkou:	1061
Domy s prípojkou na kanalizačnú sieť:	887
Obnovené domy:	663

Vybavenie trvale obývaných domov a bytov

Na základe údajov z tabuľky 11 možno konštatovať, že v obci je 78 % domácností napojených na plyn zo siete a 88% domácností je vybavených vodovodom v byte zo spoločného zdroja, 66 % domov je pripojených na kanalizačnú sieť. Podľa aktuálnych údajov ČOV Vlčany – Neded s.r.o. je pripojených 85% domov na kanalizačnú sieť v obci Vlčany.

Tabuľka č. 12 Byty a vybavenie bytov

Byty spolu:	1 386
Byty v rodinných domoch:	1 297
Byty v bytových domoch:	45
Obečné byty:	28
Priemerná podlahová plocha bytu (m²):	116,26
Byty s vodovodom zo spoločného zdroja:	1 222
Byty vykurované plynom:	1 081

Celkový počet bytov je 1368, z toho 1297 v rodinných domoch a 45 v bytových domoch. Priemerná podlahová plocha bytu v obci Vlčany je 116,26 m².



Občianska vybavenosť

Občianska vybavenosť obce Vlčany zahŕňa školské prevádzky, zdravotnícke služby, možnosti športového trávenia voľného času, kultúrne, spoločenské, záujmové činnosti, tradície, spoločenské a športové organizácie.

Školská infraštruktúra

Školskú infraštruktúru obce tvorí Základná škola s materskou školou Vlčany 1547 a Základná škola Józsefa Károlyiho s vyučovacím jazykom maďarským – Károlyi József Alapiskola a Materská škola Reformovanej kresťanskej cirkvi s VJM – Református Óvoda, Vlčany 960 - Farkasd.

Tabuľka č. 13 Vybrané charakteristiky základných škôl v obci Vlčany

Adresa	Zriaďovateľ	Druh ZŠ	Org. Vyu	Jazyk školy	Triedy				Žiaci		Učítelia	Pedagog. asistent		
					v ročníku				1-4.	5-9.			1-4.	5-9.
					1-4.	5-9.	1-4.	5-9.						
Základná škola s MŠ * 92584 Vlčany, Vlčany 1547	Obec Vlčany	1-9	4	SK	4	7	100	143		17				
Zákl. škola s VJM * 92584 Vlčany, Vlčany 1547	Obec Vlčany	1-9	4	HU	4	5	76	76		17	2			

Zdroj: CENTRUM VEDECKO-TECHNICKÝCH INFORMÁCIÍ SR, stav k 15.09.2023

Tabuľka č. 14 Vybrané charakteristiky materských škôl v obci Vlčany

Adresa	Zriaďovateľ	Jazyk školy	Triedy MŠ so starostlivosťou						Povinné predprimárne vzdelávanie		Učítelia	Pedagog. asistent
			celodennou		poldennou		inou		triedy	deti		
			triedy	deti	triedy	deti	triedy	deti				
Materská škola pri ZŠ * 92584 Vlčany č. 1547	Obec Vlčany	SK	3	44		8			1	21	5	
Materská škola s VJM * 92584 Vlčany č.960	Ref. kresť. cirkev na Slovensku CZ Vlčany	HU	2	34		3			1	16	4	

Zdroj: CENTRUM VEDECKO-TECHNICKÝCH INFORMÁCIÍ SR, stav k 15.09.2023



Zdravotná infraštruktúra

V obci existuje zdravotnícke zariadenie s obvodným lekárom. Obec navštevuje niekoľko odborných lekárov raz alebo viackrát do týždňa. Takto obyvatelia – hlavne staršie vekové kategórie – môžu stretnúť diabetológa bez nutnosti cestovania do Šale. Zdravotná starostlivosť pre deti a mládež je zabezpečená formou detskej ambulancie každý pracovný deň. Podobne môžu obyvatelia navštíviť zubného lekára v obci. Vedenie obce plánuje tieto sťažnosti rozšíriť o iných odborných lekárov. Ďalšie služby zdravotnej starostlivosti (napr. odborní lekári) sú dostupné v meste Šaľa vzdalenej cca.15 km od obce. V obci Vlčany sa nachádza Lekáreň Mandragora.

Sociálna starostlivosť

So sociálnou starostlivosťou v obci sa zaoberajú: ADVENTUS n.o., ktorá prevádzkuje v obci Domov sociálnych služieb a Špecializované zariadenie. V týchto zariadeniach poskytujú celoročnú komplexnú starostlivosť pre klientov. Kapacita zariadení je 25 a 30 klientov.

Obec poskytuje aj terénnu opatrovateľskú službu v domácom prostredí obyvateľom odkázaným na pomoc inej osoby. Táto služba sa poskytuje pomocou trinástich opatrovateliek.

Obec Vlčany v rámci sociálnych služieb spolupracuje s organizáciou OPTIMA status n.o., ktorá je nápomocná pri sociálnom poradenstve, vyhľadávaní práce a riešení krízových situácií obyvateľov.

Obec ďalej poskytuje komplexné sociálne poradenstvo, vypracovanie posudkov odkázanosti na sociálnu službu a pomoc pri riešení nepriaznivých životných situácií.

Kultúrna infraštruktúra

Kultúrne zdroje a historické pamiatky

Tabuľka č. 15 Zoznam hmotných nehnuteľných pamätihodností obce

P. č.	Pamätihodnosť	Adresné údaje aj s popisom	Význam a stručná charakteristika pamätihodnosti
1.	Rímskokatolícky kostol Sv. Jozefa	Vlčany, centrum obce pri hlavnej ceste	postavený v r. 1803, zasvätený Svätému Jozefovi, dala postaviť vdova grófka Erzsébet Károlyi r. Waldstein
2.	Rímskokatolícky farský úrad		historické sídlo rímskokatolíckych farárov
3.	Kostol reformovanej cirkvi	Vlčany, centrum obce smerom na ž. st.	základný kameň bol položený 6.6.1783 a dokončený bol v r. 1785, najprv bez zvonice, zvon dali odliat' v r. 1787 v Bratislave a Budíne, zvonica sa postavila v r. 1808, ale 30.8.1812 do nej udrhel hrom, zhorela a musela sa postaviť znovu



4.	Hrob Györgya Haulika	Vlčany, miestny cintorín	významný dejateľ a poslanec ríšskeho snemu
5.	Náhrobný kameň Kálmána Kövesa	Vlčany, miestny cintorín	rímskokatolícky farár, na území Vlčian pôsobil 32 rokov, zomrel ako 65 ročný
6.	Budova mlyna	Vlčany, blízko železničnej stanice	postavený v r. 1920 pôvodne ako parný neskôr na elektrinu, zrekonštruovaný ako administratívna budova v r. 2019
7.	Ludová škola reformovanej cirkvi	Vlčany, centrum obce pri hlavnej ceste	slávnostne odovzdaná do užívania v r. 1932 za účasti biskupa Bélu Sorosa
8.	Pamätník padlým v 1. svetovej vojne	Vlčany, centrum obce pri hlavnej ceste	pocta občanom Vlčian padlým v 1. svetovej vojne
9.	Pamätník padlým v 2. svetovej vojne	Vlčany, centrum obce pri hlavnej ceste	pocta občanom Vlčian padlým v 2. svetovej vojne
10.	Historický rodinný dom rodiny Benke	Vlčany č. 466 - Vágpart	Zaujímavá architektúra z konca XVIII. storočia
11.	Hrob Józsefa Takácsa	Miestny cintorín	Významný novinár a diplomat
12.	Židovský cintorín	Miestny cintorín	Pietne miesto
13.	Staré náhrobné kamene	Miestny cintorín	Pietna pamiatka – pocta občanom Vlčian
14.	Busta Sándora Petőfiho	Vlčany č. 944 - Pred obecným úradom	Pamätné miesto
15.	Pamätník Strom života	Vlčany, centrum obce pri hlavnej ceste	Pamätné miesto
16.	200-ročný kríž pri katolíckom kostole	Vlčany, centrum obce pri hlavnej ceste	Pamätihodnosť obce

Zdroj: Obecný úrad

Tabuľka č. 16 Zoznam hmotných huteľných pamätihodností obce

P. č.	Pamätihodnosť	Miesto uloženia	Význam a stručná charakteristika pamätihodnosti
1.	Erb obce	Obecný úrad kancelária starostu	
2.	Zoborská listina z. r. 1113	Obecný úrad kancelária starostu	Prvá zmienka o obci, kde sú Vlčany pomenované ešte ako FORCAS
3.	Rukopis kroniky obce	Kronikár obce	Záznam histórie obce
4.	Knižná publikácia Farkasd	Obecný úrad Vlčany	Monografia obce z roku 2002, popísaná história obce podľa všetkých doposiaľ zachovaných a dostupných archívnych materiálov, veľmi hodnotné dielo
5.	Knižná publikácia Hagyományos gazdálkodás a kisalföld északi részén Farkasd, Negyed	Obecný úrad Vlčany	Publikácia, ktorú vydalo Vlastivedné múzeum v Galante v r. 2005



6.	Knižná publikácia Tradičné hospodárenie v Podunajskej nížine Vlčany, Neded	Obecný úrad Vlčany	Publikácia, ktorú vydalo Vlastivedné múzeum v Galante v r. 2005
7.	Forcas almanach - Knižná publikácia	Obecný úrad Vlčany	Zbierka spisov z miestnych novín Forcas publikovaných v rokoch 1998 až 2002
8.	Vlčany – preklad knižnej publikácie Farkasd do slovenčiny	Obecný úrad Vlčany	Monografia obce z roku 2002, popísaná história obce podľa všetkých doposiaľ zachovaných a dostupných archívnych materiálov, veľmi hodnotné dielo
9.	A szülöföld nem felejt	Obecný úrad Vlčany	Pamätná kniha obetiam I. svetovej vojny z obce Vlčany
10.	900 éves történelem – 900 ročná história	Obecný úrad Vlčany	Knižná publikácia pri príležitosti 900. výročia prvej písomnej zmienky o obci

Zdroj: Obecný úrad

Tabuľka č. 17 Kultúrna infraštruktúra

Názov zariadenia	Počet
Kultúrny dom	1
Verejná knižnica - Kulisa	1
Klub dôchodcov	1
Kostol	2
Kaplnka	0
Farský úrad	2
Sochy	4
Chránené územia	2
Pamätné miesta	3
Významné hroby	3
Futbalové ihrisko + štadión	1
Multifunkčné ihrisko	1
Mládežnícky klub	1
Kultúrno-spoločenské centrum - Révkert	1
Spevokol DALÁRDA - Echo mužského srdca	1

Zdroj: Obecný úrad

Spoločenský život vo Vlčanoch zabezpečuje pomerne málo registrovaných a neregistrovaných mimovládnych organizácií. V obci funguje miestna organizácia Csemadoku a Matice slovenskej. V poslednom období sa mládež viac angažuje vďaka dobrému vzťahu



s vedením obce. Medzi spoločensky najaktívnejšie organizácie obce patrí DHZ Vlčany, FK Vlčany, Bacardi, IFI, Vág – Váh, Liget, Pocita, ÉLETKE.

V obci existuje kultúrny dom, ktorý by potreboval určitú rekonštrukciu a modernizáciu. V priestoroch bývalého letného kina je vybudované nové kultúrno-spoločenské centrum Révkert. V budove bývalého MNV funguje nová knižnica KULISA. V r. 2023 bola odovzdaná do užívania nová polyfunkčná budova PLATÁN. V centre obce pri hlavnej ceste sa nachádza Butikové centrum.


Mimovládne organizácie

Mimovládne organizácie a občianske združenia sú dôležitou súčasťou občianskej spoločnosti, svojou činnosťou prispievajú k výraznému zlepšeniu kvality života. Podmienky vzniku a právne postavenie občianskych združení upravuje zákon č. 83/1990 Zb. o združovaní občanov, v znení neskorších predpisov. K 25.01.2024 v obci sídlilo 41 občianskych združení. Zoznam občianskych združení je súčasťou prílohy tohto dokumentu.

Partnerské obce

Negyed - Slovensko

Neuhofen an der Ybbs – Rakúsko 

Nagybánhegyes – Maďarsko 

Polgárdi – Maďarsko 

Pankota – Rumunsko 

Akasztó – Maďarsko

Slovenská Lupča - Slovensko

Spolupráca s partnerskými obcami sa realizuje väčšinou na úrovni kultúrnej a športovej, na spoločných podujatiach obecných dní, jarmoku a podobných podujatí.

Šport

V oblasti športu funguje „FK Vlčany“, ktorý sa venuje futbalu. Pri škole v spolupráci s futbalovým oddielom sa veľká pozornosť venuje dorasteneckému futbalu. Ďalšími športovými disciplínami pre mládež sú stolný tenis a karate-kajukenbo.



Nevyužitým potenciálom v obci je prítomnosť rieky Váh. V budúcnosti by sa mal klásť väčší dôraz na vyučovanie a pestovanie vodných športov, ako je plávanie, kanoistika, vodná turistika. Dôležitou súčasťou tejto práce je zmena postoja k vode, ktorá je v obci značne záporná vďaka tragédiám na rieke Váh v minulosti.

Pomerne veľa členov združujú klasické organizácie ako DHZ Vlčany, MO Slovenského rybárskeho zväzu a poľovnícke združenia „Pokrok“ a „Hubert“. Pre dôchodcov je organizovaná klubová činnosť v klube dôchodcov.

Obec prevádzkuje aj obecnú knižnicu. Okrem spomínaných zariadení na trávenie voľného času existuje ešte futbalové ihrisko so štadiónom, ktoré je vzdialené od školy.

Technická infraštruktúra

Technická infraštruktúra je tvorená sieťou cestných komunikácií a inými druhmi dopravy, inžinierskymi sieťami, spôsobom vedenia elektrickej energie, vodnými zdrojmi a pod.

Cestná a železničná sieť

Obec Vlčany disponuje cestnou sieťou v dĺžke 27 km, z toho bezprašné v dĺžke 21 km, dĺžka vybudovaných chodníkov je 6 km. Ide prevažne o miestne komunikácie II. kategórie. V obci existuje autobusové spojenie v smere Šaľa – Vlčany – Kolárovo a späť resp. v smere Šaľa - Vlčany - Neded a späť. Na uvedených autobusových smeroch v katastrálnom území obce sú 4 autobusové zastávky, z toho 2 expresné. Cez obec vedie železničná trať, ktorá je v súčasnej dobe nevyužívaná.

Vodovodná a kanalizačná sieť

Obec má vybudovanú vodovodnú sieť, ktorú využíva 95 % domácností obce. Na území obce sa tiež nachádzajú 2 artézské studne, ktoré sú potenciálnym zdrojom pitnej vody. Spotreba pitnej vody 130 tis. m³, z toho pre domácnosť 46 tis. m³. Na kanalizačnú sieť je napojených viac ako 85 % domácností obce.



Plynovodná sieť a dodávky elektrickej energie

Obec je plynofikovaná v dĺžke plynovodnej siete 18 000 km. Na uvedenú sieť je napojených 95 % domácností obce, ktoré plyn využívajú najmä na ústredné kúrenie lokálne. Vedenie elektrickej energie je vzdušným spôsobom v dĺžke 47 km.

Telekomunikačné a internetové siete

Na informovanie občanov sa využíva miestny rozhlas. Rozvoj mobilnej telekomunikačnej siete zabezpečujú v súčasnosti traja operátori a to: Orange Slovensko, a.s., Slovak Telekom a.s. a O₂ Slovakia, s.r.o.

Odpadové hospodárstvo

Komunálny odpad v obci je odvážaný spoločnosťou FCC Slovensko s.r.o. v dvojtýždňových intervaloch na skládku odpadov STKO N-14, a.s.. Od roku 2024 obec zaviedla vážený množstevný zber KO.

Triedený zber odpadu a jeho následné zhodnocovanie a recykláciu zabezpečuje obec prostredníctvom OZV ENVI-PAK Bratislava, ktorého zber vykonáva spoločnosť KOMPLEX – odpadová spoločnosť s.r.o. Pusté Sady. Triedený zber je realizovaný na základe zberového kalendára a sú zbierané nasledovné zložky odpadu: Papier – vrecový zber od domu raz dvojmesačne, Plasty, tetrapacky a kovy – vrecový zber od domu raz mesačne.

Okrem toho sú obyvateľom na zbernom dvore k dispozícii kontajner na zber skla, kovov, plastov a tetrapackov. Na zbernom dvore sa ukladá použitý olej a tuky, tiež odpad z kuchyne, ktoré následne zbiera spoločnosť ESPIK Group s.r.o.

Elektro odpad je zhromažďovaný na zbernom dvore a následne podľa potreby odvážaný na recykláciu spoločnosťou ENVIROPOL SK s.r.o. Zbierajú sa malé a veľké spotrebiče, žiarovky, žiarivky a tonery.

Spoločnosť HUMANA s.r.o. zbiera v obci textil formou kontajnerov, ktoré sú umiestnené na zbernom dvore.

Obyvateľom obce je k dispozícii aj biologický zber odpadov, ktorý slúži na zber zeleného odpadu a odpadu z orezu a výrezu drevín.



Podnikateľské subjekty a ich štruktúry

Hospodárstvo obce Vlčany charakterizuje relatívne veľký podiel živnostníkov – fyzických osôb a SHR (súkromne hospodáriaci roľníci).

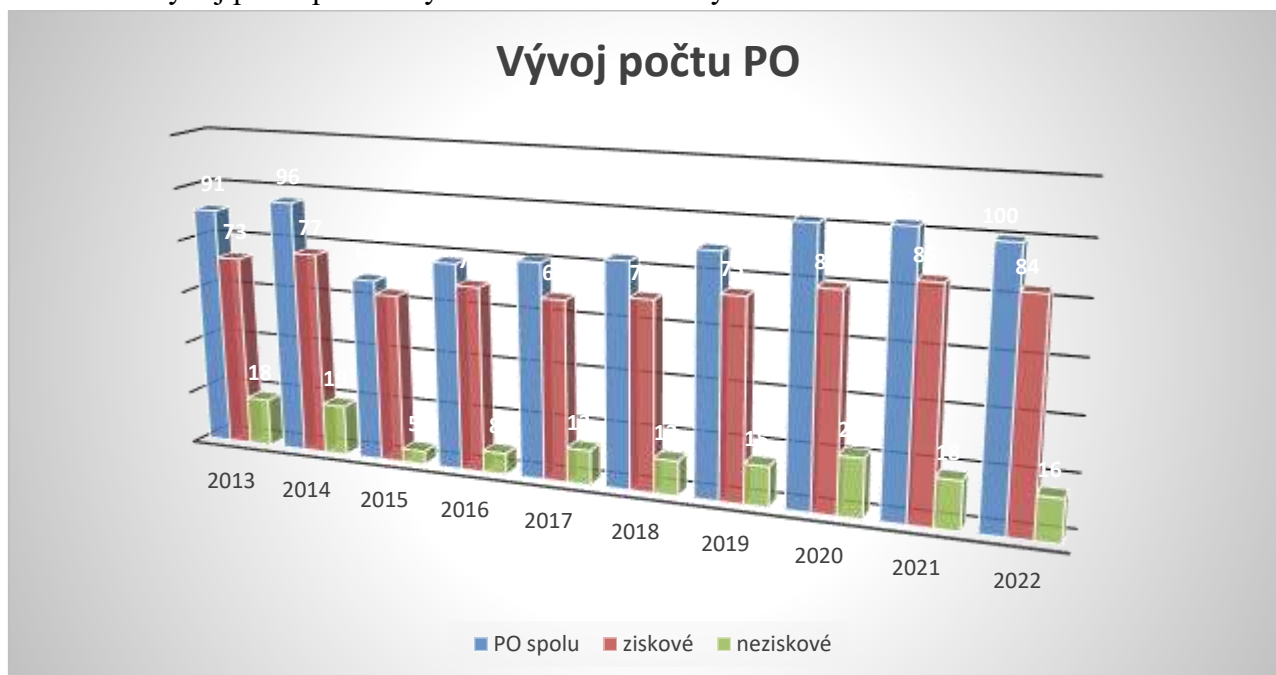
Tendencia vzniku právnických osôb má od roku 2013 rastúcu úroveň. V roku 2015 bol zaznamenaný mierny pokles. Koncom roka 2011 bolo evidovaných 69 právnických osôb, v roku 2022 už 100.

Tabuľka č. 18 Vývoj počtu právnických osôb v obci Vlčany

Rok	2013	2014	2015	2016	2017	2018	2019	2020	2021	2022
PO spolu	91	96	69	78	81	84	90	102	103	100
• ziskové	73	77	64	70	68	71	75	80	85	84
• neziskové	18	19	5	8	13	13	15	22	18	16

Zdroj: Štatistický úrad SR

Graf č. 20 Vývoj počtu právnických osôb v obci Vlčany



Zdroj: Vlastné spracovanie

Počet obyvateľov živiacich sa ako fyzické osoby – podnikatelia, má stagnujúcu úroveň. V roku 2015 klesol počet podnikateľov o 52 v porovnaní s rokom 2013. Najviac fyzických osôb – podnikateľov (242) evidovali v roku 2022. Podľa právnej formy fyzických osôb - podnikateľov tvoria 92 % živnostníci, 8 % súkromne hospodáriaci roľníci - SHR (stav k 31. 12. 2022).

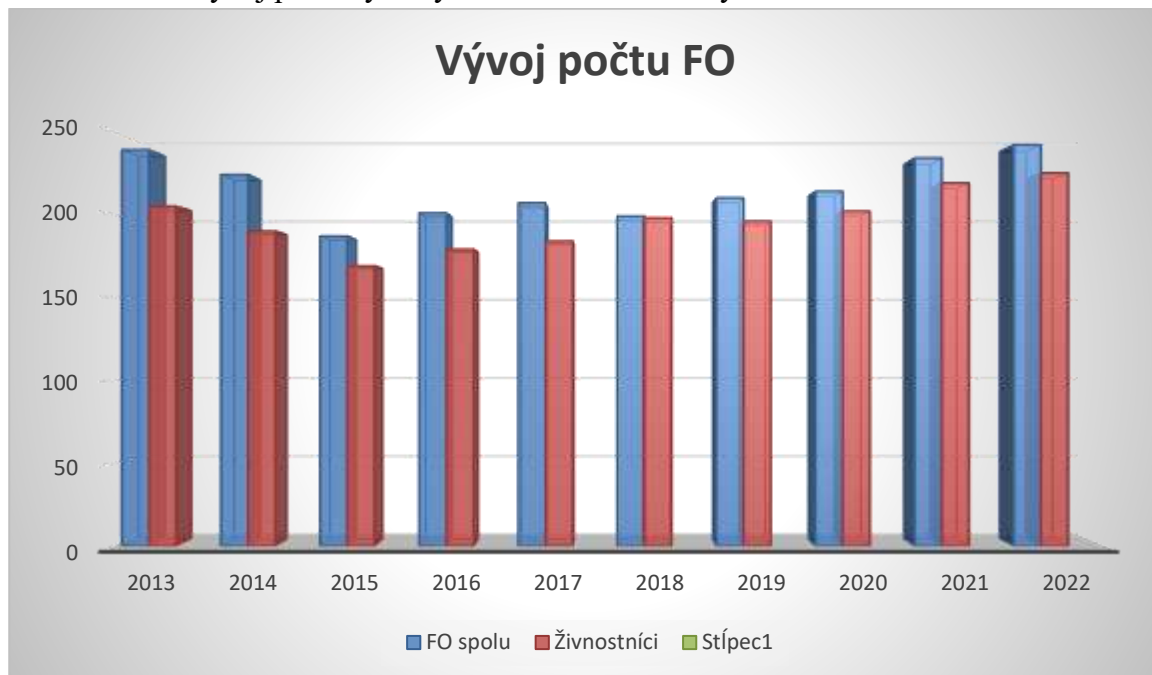


Tabuľka č. 19 Vývoj počtu fyzických osôb - podnikateľov podľa právnych foriem v obci Vlčany

Rok	2013	2014	2015	2016	2017	2018	2019	2020	2021	2022
FO - podnikatelia spolu	239	224	187	201	207	199	210	214	234	242
Živnostníci	205	190	169	179	184	183	196	202	219	225

Zdroj: Štatistický úrad SR

Graf č. 21 Vývoj počtu fyzických osôb v obci Vlčany



Zdroj: Vlastné spracovanie



SWOT analýza

SWOT analýza je univerzálna analytická technika zameraná na zhodnotenie vnútorných a vonkajších faktorov ovplyvňujúcich úspešnosť organizácie alebo nejakého konkrétneho zámeru (napríklad nového produktu či služby). Najčastejšie je SWOT analýza používaná ako situačná analýza v rámci strategického riadenia.

Výsledným produktom analýz vonkajšieho a vnútorného prostredia je SWOT analýza, ktorá napomôže odhaliť silné a slabé stránky obce a zároveň možné príležitosti a hrozby. SWOT analýza bola spracovaná aj na základe dotazníkového prieskumu obyvateľov obce Vlčany.

Analýza sa dotýka 5 oblastí:

- Poloha, prírodné pomery a životné prostredie
- Bytový fond a technická infraštruktúra
- Sociálna oblasť a zdravotníctvo
- Hospodárstvo a ekonomika
- Školstvo, šport a kultúra

		Pozitívny vplyv	Negatívny vplyv
Vnútorné organizácie	atribúty	S	W
		STRENGTHS Silné stránky	WEAKNESSES Slabé stránky
Vonkajšie prostredia	atribúty	O	T
		OPPORTUNITIES Príležitosti	THREATS Hrozby



Tabuľka č. 20 SWOT analýza

Silné stránky	Slabé stránky
<ul style="list-style-type: none"> ✓ dobrá geografická poloha, rieka Váh ✓ blízkosť hlavného mesta Bratislavy, mesta Nitra a Komárno ✓ vidiecky charakter obce a regiónu ✓ odborníci na pestovanie zeleniny ✓ dobré prírodné podmienky pre rozvoj cestovného ruchu ✓ zabezpečený odvoz TKO ✓ separovaný zber odpadu ✓ geotermálny prameň ✓ bohatý kultúrny život ✓ vysoká angažovanosť obce o spoluprácu s ďalšími obcami v riešení spoločných problémov ✓ existencia zdravotného strediska ✓ existujúce sociálne zariadenia ✓ priaznivé podmienky pre multifunkčné poľnohospodárstvo ✓ pracovitosť ľudí ✓ existencia Územného plánu ✓ existencia webového sídla obce s pravidelnou aktualizáciou ✓ existencia materskej školy a základnej školy ✓ existencia 2 telocviční pri ZŠ ✓ prepojenosť internetu ✓ existencia futbalového ihriska a multifunkčného ihriska ✓ činný športový futbalový klub ✓ fungujúci dobrovoľný hasičský zbor ✓ existencia poľovníckych revírov ✓ kultúrne a historické pamiatky ✓ spolupráca s partnerských mestami 	<ul style="list-style-type: none"> - nedostatočné využitie obnoviteľných zdrojov energie a geotermálnej energie - nedokonalý stav verejnej zelene - nedostatočná ochrana životného prostredia – dôraz na výchovu v škole - nedostatok finančných prostriedkov na rozvoj sociálnych služieb - vysoký podiel dôchodcov – obec starne - migrácia mladých ľudí za prácou do iných regiónov SR alebo do zahraničia - nedostatok finančných prostriedkov na rozvoj hospodárstva - nedostatočné využívanie potenciálu okolia na rozvoj cestovného ruchu - nedostatok moderných učebných pomôcok - absencia plavárne, kúpaliska - absencia domu ľudového bývania - absencia športového centra - nedostatok finančných prostriedkov - nedostatočné využívanie vodných plôch na športové a voľnočasové aktivity - absencia cyklotrás



Príležitosti	Ohrozenia
<ul style="list-style-type: none"> ➤ zlepšenie poradenstva, propagácie a výchovy v oblasti životného prostredia v obci ➤ možnosť získania finančných prostriedkov z fondov EÚ ➤ možnosť využívania obnoviteľných zdrojov energie ➤ revitalizácia a rozšírenie verejnej zelene ➤ rast záujmu zahraničných investorov o Slovensko a región ➤ spracovanie obnoviteľných zdrojov ➤ využívanie propagácie mikroregiónu prostredníctvom iniciatívy LEADER ➤ podpora sociálnych programov pre znevýhodnené skupiny obyvateľstva ➤ budovanie medzinárodného partnerstva ➤ zefektívnenie spolupráce s okresným mestom na regionálnej úrovni ➤ zefektívnenie spolupráce s okolitými obcami ➤ rozvoj agroturistiky, vodnej turistiky a cykloturistiky ➤ propagácia a rozvoj kultúry národnostných menšín ➤ získanie nových partnerských miest 	<ul style="list-style-type: none"> ○ nedostatok finančných prostriedkov ○ nadmerné využívanie umelých hnojív ○ znižovanie ekologickej stability krajiny – znečisťovanie prírody vplyvom rozvoja dopravy ○ vysoké riziko povodňových záplav a zvýšená hladina podzemnej vody ○ zhoršujúci sa stav životného prostredia ○ nedostatok finančných prostriedkov na rozvoj sociálnej infraštruktúry ○ zlá sociálna politika štátu ○ nedostatočná podpora malého a stredného podnikania zo strany štátu ○ nezáujem podnikat' na území obce ○ nemožnosť umiestnenia dlhodobo nezamestnaných na trh práce ○ absencia dopytu po voľnej pracovnej sile ○ nedostatok finančných prostriedkov na rozvoj hospodárstva ○ finančná náročnosť pri spolufinancovaní projektov z fondov EÚ ○ odchod pedagogických pracovníkov zo školstva ○ slabá podpora kultúry zo strany štátu ○ klesanie kvality ľudských zdrojov ○ slabá podpora športu zo strany štátu ○ pokles záujmu o aktívny šport

Zdroj: Vlastné spracovanie



STEEPLE analýza

Jednou z najbežnejších a najpoužívanejších analýz pri posudzovaní vplyvu externých faktorov na právnické osoby je STEEP alebo STEEPL analýza. Táto analýza sa zameriava na makrookolie organizácie. Jej názov je akronym odvodený zo začiatkových písmen faktorov, ktoré zahŕňa, a to

- sociálne faktory,
- technologické faktory,
- ekonomické faktory,
- environmentálne,
- politické faktory,
- právne faktory
- etické faktory.

Steep analýza je analýzou jednotlivých častí vonkajšieho prostredia, ktoré majú vplyv na obec. Analýza popisu sociálne, technologické, ekonomické, ekologické a politické prostredie obce.

Social	Technological	Economical	Environmental	Political	Legal	Ethical
S	T	E	E	P	L	E
Sociálne	Technologické	Ekonomické	Ekologické	Politické	Právne	Etické

Tabuľka č. 21 STEEPL analýza

Sociálne	Technologické	Ekonomické	Ekologické	Politické	Hodnoty
Zmeny populácie	Zlepšenie kvality poskytovaných služieb verejnosti	Vplyv daňovej politiky	Zhoršujúca sa kvalita ovzdušia vplyvom znečistenia	Legislatíva	Tímová spolupráca
Zmeny postojov a správania	Kontakt s obyvateľmi prostredníctvom technológie	Nečerpanie eurofondov	Podpora tvorby a ochrany ŽP	Zmena vlády ako výsledok volieb	Dobrovoľná práca občanov
Životný štýl	Dostupná a využívaná technológia	Klesajúce tržby podnikov	Politika štátu v oblasti ŽP	Politika vlády v konkrétnej oblasti	Zmena postojov
		Nové trhy a nové príležitosti		Zmeny vo vedení obce a v samosprávnom orgáne	Nezáujem o veci verejné

Zdroj: Vlastné spracovanie



Tabuľka č. 22 Kontrolný zoznam pre hodnotenie možných rizík

Druh rizika	Objekt rizika	Zdroj rizika	Nežiaduce dôsledky	Pravdepodobnosť
Individuálne	Nezáujem obyvateľov	Užívatelia	Nerealizácia aktivít	80 %
Technické	Verejné budovy vo vlastníctve obce	Nedostatok financií na obnovu verejných budov	Zastaralý technický stav budov	30%
Ekologické	Životné prostredie	Obyvatelia obce	Znečistenie územia Vytváranie čiernych skládok	50 %
Sociálne	Nezáujem občanov	Starnúce obyvateľstvo	Nízka kvalita spoločenského života	90 %
Ekonomické	Rozpočet obce	Štát a jeho politika	Nerealizovanie rozvojových projektov	80 %

Zdroj: vlastné spracovanie



STRATEGICKO-PROGRAMOVÁ ČASŤ

STRATÉGIA ROZVOJA

Strategická časť obsahuje stratégiu rozvoja obce Vlčany, ktorá zohľadňuje vplyv vonkajšieho prostredia, jeho vnútorné faktory, danosti a príležitosti územia obce. Táto časť obsahuje víziu obce Vlčany, určuje stratégiu rozvoja obce v záujme dosiahnutia vyváženého trvalo udržateľného rozvoja územia. Ďalej obsahuje prioritné oblasti rozvoja, formuláciu strategických cieľov a zámerov v jednotlivých prioritných rozvojových oblastiach a následne konkrétne aktivity (projektové zámery), ktorých realizácia zabezpečí dosiahnutie vytýčených cieľov.

Obec Vlčany bude príjemným sídlom pre obyvateľov a návštevníkov obce, atraktívnym a hospodársky prosperujúcim územím s kompletne dobudovanou technickou a občianskou infraštruktúrou. Obec sa stane pre svojich obyvateľov miestom pre pokojné a kvalitné bývanie s dostatočnými možnosťami pre kultúrne, spoločenské i športové aktivity.

Na základe komplexnej analýzy územia obce Vlčany a určenia slabých a silných stránok, príležitostí a ohrození v oblasti hospodárskej, sociálnej a environmentálnej, môžeme určiť rozvojovú stratégiu obce a jej prioritné oblasti. Strategickým cieľom rozvoja obce na roky 2023 - 2035 je vytvoriť podmienky pre kvalitný život obyvateľov obce, zvýšiť jej konkurencieschopnosť a ekonomickú výkonnosť obce s trvale udržateľným rozvojom.

Prioritná oblasť 1: Moderná a inovatívna obec

Prioritná oblasť 2: Kvalitná občianska vybavenosť – kvalitný život v obci

Prioritná oblasť 3: Zdravé životné prostredie



Naplnenie hlavného cieľa je podmienené splnením špecifických cieľov. V nasledujúcej časti sú vymedzené špecifické strategické ciele.

Prioritná oblasť 1: Moderná a inovatívna obec

Strategický cieľ 1.1: Rozširovať a naplňať vnútorný potenciál územia obce, založený na dobudovaní dopravnej a technickej infraštruktúry, podporovať miestne hospodárstvo a zaviesť moderné a inovatívne prvky v rámci obce

Prioritná oblasť 2: Kvalitná občianska vybavenosť – kvalitný život v obci

Strategický cieľ 2.1: Rozvoj občianskej vybavenosti v obci

Prioritná oblasť 3: Zdravé životné prostredie

Strategický cieľ 3.1: Podpora zhodnocovania odpadov

Strategický cieľ 3.2: Podpora rozvoja cestovného ruchu

Partneri pre implementáciu PHRSR a stratégia ich zapojenia

Organizačno-inštitucionálne zabezpečenie plnenia PHRSR 2021 – 2030 a administratívna podpora. Hlavnými spoluriešiteľmi (z pohľadu PHRSR - partnermi) sú najmä miestni aktéri – obyvatelia obce Vlčany. V procese prípravy PHRSR 2021 - 2030 boli prizvaní obyvatelia obce s cieľom zapracovania ich požiadaviek a potrieb. V procese záverečného spracovania PHRSR s poslancami aktívne pristupovali k prerokovaniu finálneho návrhu PHRSR obce aj zamestnanci obecného úradu, s dôrazom na definovanie strategickkej časti dokumentu.

Partnermi na realizácii stratégie rozvoja obce budú aj ďalšie subjekty:

- Reformovaná kresťanská cirkev na Slovensku – Cirkevný zbor Vlčany
- Združenie obcí CYKLOTRASA DOLNÉ POVAŽIE



Programová časť

Strategický cieľ 1.1: Zlepšenie technickej vybavenosti obce

Väzba na strategické dokumenty PHRSR NSK: Špecifický cieľ 6.1 SMART regióny a obce Integrovaná územná stratégia (IUS) NSK: Špecifické ciele 1.2 Využívanie prínosov digitalizácie pre občanov, podniky, výskumné organizácie a orgány verejnej správy, 5.2 Podpora integrovaného a inkluzívneho sociálneho, hospodárskeho a environmentálneho miestneho rozvoja, kultúry, prírodného dedičstva, udržateľného cestovného ruchu a bezpečnosti v iných ako mestských oblastiach

- 1.1.1. Rekonštrukcia rozvodov verejného osvetlenia
- 1.1.2. Rozšírenie kamerového systému a ich prepojenie optickými káblami
- 1.1.3. Rekonštrukcia a modernizácia miestneho rozhlasu
- 1.1.4. Vybudovanie fóliového hospodárstva

Strategický cieľ 1.2 Skvalitnenie miestnej dopravnej infraštruktúry

Väzba na strategické dokumenty PHRSR NSK: Špecifický cieľ 3.1 Zlepšiť dopravnú obslužnosť územia a udržateľnú mobilitu IUS NSK: Špecifický cieľ 3.2 Rozvoj a posilňovanie udržateľnej a inteligentnej vnútroštátnej, regionálnej a miestnej mobility odolnej proti zmene klímy vrátane zlepšeného prístupu k TEN-T (Trans-European Transport Networks) a cezhraničnej mobility

- 1.2.1. Rekonštrukcia miestnych komunikácií
- 1.2.2. Vybudovanie a rekonštrukcia chodníkov v obci
- 1.2.3. Rekonštrukcia chodníkov v cintoríne
- 1.2.4. Výstavba a rekonštrukcia oplotenia okolo cintorína
- 1.2.5. Úprava verejných priestranstiev v centrálnej časti obce

Strategický cieľ 1.3 Tvorba podmienok pre rozvoj bývania v obci

Väzba na strategické dokumenty PHRSR NSK: Špecifický cieľ 6.1 SMART regióny a obce IUS NSK: Špecifické ciele 1.2 Využívanie prínosov digitalizácie pre občanov, podniky, výskumné organizácie a orgány verejnej správy, 5.2 Podpora integrovaného a inkluzívneho sociálneho, hospodárskeho a environmentálneho miestneho rozvoja, kultúry, prírodného dedičstva, udržateľného cestovného ruchu a bezpečnosti v iných ako mestských oblastiach



1.3.1. Vytvorenie novej obytnej zóny, vrátane vybudovania kompletnej infraštruktúry

Strategický cieľ 2.1 Rozvoj občianskej vybavenosti v obci

PHRSR NSK: Špecifický cieľ 4.1 Rozvoj smart sociálnych a zdravotných služieb s dôrazom na komplexnosť riešení a výsledok IUS NSK: Špecifický cieľ RSO4.5 Zabezpečenie rovného prístupu k zdravotnej starostlivosti a zvýšenie odolnosti systémov zdravotnej starostlivosti vrátane primárnej starostlivosti a podpory prechodu z inštitucionálnej starostlivosti na rodinnú a komunitnú starostlivosť

PHRSR NSK: Špecifické ciele 5.1 Zvýšenie kvality a inkluzívnosti predprimárneho a primárneho vzdelávania, 5.3 Zlepšenie možností celoživotného a záujmového vzdelávania IUS NSK: Špecifický cieľ RSO 4.2 Zlepšenie rovného prístupu k inkluzívnym a kvalitným službám v oblasti vzdelávania, odbornej prípravy a celoživotného vzdelávania rozvíjaním dostupnej infraštruktúry vrátane posilňovania odolnosti pre dištančné a online vzdelávanie a odbornú prípravu

- 2.1.1. Rekonštrukcia Domu smútku
- 2.1.2. Rekonštrukcia budovy základnej školy
- 2.1.3. Rekonštrukcia športového štadiónu a multifunkčného ihriska
- 2.1.4. Rozšírenie a rekonštrukcia miestneho kultúrneho domu
- 2.1.5. Rozšírenie poskytovania stravovacích a sociálnych služieb
- 2.1.6. Vytvorenie detského ihriska
- 2.1.7. Rekonštrukcia a obnova butikového centra
- 2.1.8. Vybudovanie športového centra v areáli ZŠ Vlčany

Strategický cieľ 3.1 Podpora zhodnocovania odpadov

Väzba na problémy SPR (Strategicko-plánovacie regióny) - Environmentálne nestabilná krajina

Väzba na strategické dokumenty PHRSR VÚC: Strategický cieľ 2.1. Rozvoj odpadového hospodárstva na báze cirkulárnej ekonomiky;

Väzba na problémy SPR Environmentálne nestabilná krajina - znečistenie životného prostredia v dôsledku vysokej spotreby energií



PHRSR VÚC: Strategický cieľ 3.2. Podporiť efektívnejšie využívanie energetických zdrojov

- 3.1.1. Obnova zberného dvora triedených zložiek odpadu
- 3.1.2. Revitalizácia zberného dvora biologického odpadu
- 3.1.3. Rozšírenie rozvodu polievacej vody v centre obce a vytvorenie účinného mechanizmu odvedenia dažďovej vody v obci
- 3.1.4. Dokončenie rozvodu pitnej vody a kanalizácie v obci
- 3.1.5. Nákup viacúčelového (multifunkčného) vozidla
- 3.1.6. Rozšírenie možností triedenia odpadu, vrátane nákupu kompostérov a techniky

Strategický cieľ 3.2 Podpora rozvoja cestovného ruchu

Väzba na problémy: Nedostatočne využitý potenciál miestnych zdrojov

Väzba na strategické dokumenty PHRSR VÚC: Špecifický cieľ 1.4 Zvýšenie využitia endogénneho potenciálu územia pre rozvoj udržateľného cestovného ruchu

PHRS VÚC: Strategický cieľ 2.5 Ochrana prírodných zdrojov a zachovanie populačného genofondu území.

Väzba na strategické dokumenty PHRSR NSK: Špecifický cieľ 4.6 Rozvoj kultúry a športu
IUS NSK: Špecifický cieľ 5.2 Podpora integrovaného a inkluzívneho sociálneho, hospodárskeho a environmentálneho miestneho rozvoja, kultúry, prírodného dedičstva, udržateľného cestovného ruchu a bezpečnosti v iných ako mestských oblastiach

- 3.2.1. Výstavba cyklistických chodníkov v obci, vrátane cyklistickej trasy v kat. obce Vlčany na úseku Šaľa – Vlčany - Kolárovo
- 3.2.2. Vybudovanie rekreačného pásma pri rieke Váh
- 3.2.3. Vytvorenie priestoru pre voľnočasové aktivity
- 3.2.4. Vybudovanie rekreačného pásma pri mŕtvom ramene Váhu s ubytovaním
- 3.2.5. Revitalizácia mŕtveho ramena Váhu
- 3.2.6. Výrub starých stromov a výsadba nových, vytvorenie nového stromoradia
- 3.2.7. Organizovanie kultúrnych podujatí
- 3.2.8. Vybudovanie termálneho kúpaliska, resp. wellness centra



REALIZAČNÁ ČASŤ

Realizačná časť obsahuje inštitucionálne a organizačné zabezpečenie programu rozvoja obce, systém monitorovania a hodnotenia plnenia programu rozvoja obce, ako aj vecný a časový harmonogram realizácie programu rozvoja obce formou akčných plánov.

AKČNÝ PLÁN

Akčný plán vyplýva zo stratégie, tvorí jej kľúčovú časť a bude realizovaný prostredníctvom konkrétnych, vopred zafinovaných projektov a aktivít. Jeho náplňou sú predpokladané termíny plnenia jednotlivých úloh, pričom je v ňom uvádzaná konkrétna inštitúcia zodpovedná za ich naplnenie. Nevyhnutnou súčasťou akčného plánu sú vždy aj predpokladané zdroje financovania. Podrobný popis jednotlivých projektových zámerov, resp. jednotlivé akčné plány sa nachádzajú v prílohe č. 1 Akčný plán PHRSR obce Vlčany

Tabuľka č. 23 Akčný plán obce

P.č.	Projekt / aktivita	Časový harmonogram	Predpokladané náklady v EUR
1.	1.1.1. Rekonštrukcia rozvodov verejného osvetlenia	2024-2031	100 000,00
2.	1.1.2. Rozšírenie kamerového systému a ich prepojenie optickými káblami	2024-2029	70 000,00
3.	1.1.3. Rekonštrukcia a modernizácia miestneho rozhlasu	2024-2030	100 000,00
4.	1.1.4. Vybudovanie fóliového hospodárstva	2025-2035	5 000 000,00
5.	1.2.1. Rekonštrukcia miestnych komunikácií	2024-2035	400 000,00
6.	1.2.2. Vybudovanie a rekonštrukcia chodníkov v obci	2024-2035	200 000,00
7.	1.2.3. Rekonštrukcia chodníkov v cintoríne	2024-2033	150 000,00
8.	1.2.4. Výstavba a rekonštrukcia oplotenia okolo cintorína	2024-2031	35 000,00
9.	1.2.5. Úprava verejných priestranstiev v centrálnej časti obce	2024-2031	50 000,00
10.	1.3.1. Vytvorenie novej obytnej zóny, vrátane vybudovania kompletnej infraštruktúry	2024 - 2031	200 000,00
11.	2.1.1. Rekonštrukcia Domu smútku	2024-2028	180 000,00
12.	2.1.2. Rekonštrukcia budovy základnej školy	2024-2031	1 500 000,00
13.	2.1.3. Rekonštrukcia športového štadiónu	2024-2031	200 000,00
14.	2.1.4. Rozšírenie a rekonštrukcia miestneho kultúrneho domu	2024-2031	1 200 000,00
15.	2.1.5. Rozšírenie poskytovania stravovacích a sociálnych služieb	2024-2035	300 000,00
16.	2.1.6. Vytvorenie detského ihriska	2024-2028	80 000,00



17.	2.1.7. Rekonštrukcia a obnova butikového centra	2024-2031	70 000,00
18.	2.1.8. Vybudovanie športového centra v areáli ZŠ Vlčany	2024-2035	250 000,00
19.	3.1.1. Obnova zberného dvora triedených zložiek odpadu	2024-2035	200 000,00
20.	3.1.2. Revitalizácia zberného dvora biologického odpadu	2024-2035	100 000,00
21.	3.1.3. Rozšírenie rozvodu polievacej vody v centre obce a vytvorenie účinného mechanizmu odvedenia dažďovej vody v obci	2025-2031	30 000,00
22.	3.1.4. Dokončenie rozvodu pitnej vody a kanalizácie v obci	2024-2035	50 000,00
23.	3.1.5. Nákup viacúčelového (multifunkčného) vozidla	2024-2029	280 000,00
24.	3.1.6. Rozšírenie možností triedenia odpadu, vrátane nákupu kompostérov a techniky	2025-2033	300 000,00
25.	3.2.1. Výstavba cyklistických chodníkov v obci, vrátane cyklistickej trasy v kat. obce Vlčany na úseku Šaľa – Vlčany - Kolárovo	2024-2035	1 600 000,00
26.	3.2.2. Vybudovanie rekreačného pásma pri rieke Váh	2025-2030	90 000,00
27.	3.2.3. Vytvorenie priestoru pre voľnočasové aktivity	2025-2035	600 000,00
28.	3.2.4. Vybudovanie rekreačného pásma pri mŕtvom ramene Váhu s ubytovaním	2027-2031	100 000,00
29.	3.2.5. Revitalizácia mŕtveho ramena Váhu	2024-2031	30 000,00
30.	3.2.6. Výrub starých stromov a výsadba nových, vytvorenie nového stromoradia	2025-2031	30 000,00
31.	3.2.7. Organizovanie kultúrnych podujatí	2024-2035	250 000,00
32.	3.2.8. Vybudovanie termálneho kúpaliska, resp. wellness centra	2025-2035	3 000 000,00



Finančná časť

Finančná časť obsahuje finančné zabezpečenie jednotlivých opatrení a aktivít, inštitucionálnu a organizačnú stránku realizácie programu rozvoja obce.

Finančná časť obsahuje:

- indikatívny finančný plán na celú realizáciu PHRSR,
- model viaczdrojového financovania jednotlivých opatrení, aktivít (projektov) za účasti sociálno-ekonomických partnerov v území v prepojení na programový rozpočet obce,
- hodnotiacu tabuľku pre výber projektov.

Zdroje financovania realizácie PHRSR:

1. Hlavné zdroje financovania

a.) Verejné zdroje

- štátny rozpočet
- štátne účelové fondy (Štátny fond rozvoja bývania, Recyklačný fond, Environmentálny fond, Fond na podporu kultúry národnostných menšín)
- rozpočet obce
- rozpočet vyšších územných celkov (VÚC)

b.) Iné zdroje

- prostriedky fyzických osôb
- prostriedky právnických osôb
- úvery
- príspevky medzinárodných organizácií
- iné prostriedky.

2. Doplnkové zdroje financovania

- finančné prostriedky z Európskej únie v programovom období 2020-2027

Tabuľka č. 24 Indikatívny rozpočet - sumarizácia

	Rok
	Obdobie 2024 – 2031
Technická a dopravná infraštruktúra	6 305 000,00
Občianska vybavenosť obce	3 780 000,00
Životné prostredie a cestovný ruch	6 660 000,00

Zdroj: vlastné spracovanie



Model viaczdrojového financovania jednotlivých projektov

Financovanie jednotlivých projektov bude viaczdrojové, jednotlivé štruktúry zdrojov PHRSR budú závisieť od aktuálnej finančnej situácie obce a od spoločensko-ekonomických podmienok. Financovanie sa bude opierať o zdroje obce, štátu, EÚ, VÚC a súkromné zdroje. Finančné vyčíslenie jednotlivých projektových zámerov PHRSR bolo stanovené kvalifikovaným odhadom, prieskumom a vychádzalo sa z existujúcich rozpočtov projektantov.

Tabuľka č. 25 Príklad modelu viaczdrojového financovania

Viaczdrojové financovanie						
Prioritná oblasť	Celkové náklady	Verejné zdroje				
		EÚ	Štát	VÚC	Obec/mesto	Spolu
Opatrenie 1.1.	5270000,00	4216000,00	527000,00	263500,00	263500,00	5270000,00
Projekt 1.1.1	100000,00	80000,00	10000,00	5000,00	5000,00	100000,00
Projekt 1.1.2	70000,00	56000,00	7000,00	3500,00	3500,00	70000,00
Projekt 1.1.3	100000,00	80000,00	10000,00	5000,00	5000,00	100000,00
Projekt 1.1.4	5000000,00	4000000,00	500000,00	250000,00	250000,00	5000000,00
Opatrenie 1.2	835000,00	668000,00	83500,00	41750,00	41750,00	835000,00
Projekt 1.2.1	400000,00	320000,00	40000,00	20000,00	20000,00	400000,00
Projekt 1.2.2	200000,00	160000,00	20000,00	10000,00	10000,00	200000,00
Projekt 1.2.3	150000,00	120000,00	15000,00	7500,00	7500,00	150000,00
Projekt 1.2.4	35000,00	28000,00	3500,00	1750,00	1750,00	35000,00
Projekt 1.2.5	50000,00	40000,00	5000,00	2500,00	2500,00	50000,00
Opatrenie 1.3	200000,00	160000,00	20000,00	10000,00	10000,00	200000,00
Projekt 1.3.1	200000,00	160000,00	20000,00	10000,00	10000,00	200000,00
Spolu	6 305 000,00	5044000,00	630500,00	315250,00	315250,00	6305000,00
Viaczdrojové financovanie						
Prioritná oblasť	Celkové náklady	Verejné zdroje				
		EÚ	Štát	VÚC	Obec/mesto	Spolu
Opatrenie 2.1	3780000,00	3024000,00	378000,00	189000,00	189000,00	3780000,00
Projekt 2.1.1.	180000,00	144000,00	18000,00	9000,00	9000,00	180000,00
Projekt 2.1.2	1500000,00	1200000,00	150000,00	75000,00	75000,00	1500000,00
Projekt 2.1.3	200000,00	160000,00	20000,00	10000,00	10000,00	200000,00
Projekt 2.1.4	1200000,00	960000,00	120000,00	60000,00	60000,00	1200000,00
Projekt 2.1.5	300000,00	240000,00	30000,00	15000,00	15000,00	300000,00
Projekt 2.1.6	80000,00	64000,00	8000,00	4000,00	4000,00	80000,00
Projekt 2.1.7	70000,00	56000,00	7000,00	3500,00	3500,00	70000,00



Projekt 2.1.8	250000,00	200000,00	25000,00	12500,00	12500,00	250000,00
Spolu	3780000,00	3024000,00	378000,00	189000,00	189000,00	3780000,00
Viaczdrojové financovanie						
Prioritná oblasť	Celkové náklady	Verejné zdroje				
		EÚ	Štát	VÚC	Obec/mesto	Spolu
Opatrenie 3.1	960000,00	768000,00	96000,00	48000,00	48000,00	960 000,00
Projekt 3.1.1.	200000,00	160000,00	20000,00	10000,00	10000,00	200000,00
Projekt 3.1.2.	100000,00	80000,00	10000,00	5000,00	5000,00	100000,00
Projekt 3.1.3.	30000,00	2400,00	300,00	150,00	150,00	30000,00
Projekt 3.1.4.	50000,00	40000,00	5000,00	2500,00	2500,00	50000,00
Projekt 3.1.5.	280000,00	224000,00	28000,00	14000,00	14000,00	280000,00
Projekt 3.1.6.	300000,00	240000,00	30000,00	15000,00	15000,00	300000,00
Opatrenie 3.2	5700000,00	4560000,00	570000,00	285000,00	285000,00	5700000,00
Projekt 3.2.1.	1600000,00	1280000,00	160000,00	80000,00	80000,00	1600000,00
Projekt 3.2.2.	90000,00	72000,00	9000,00	4500,00	4500,00	90000,00
Projekt 3.2.3.	600000,00	480000,00	60000,00	30000,00	30000,00	600000,00
Projekt 3.2.4.	100000,00	80000,00	10000,00	5000,00	5000,00	100000,00
Projekt 3.2.5.	30000,00	24000,00	3000,00	1500,00	1500,00	30000,00
Projekt 3.2.6.	30000,00	24000,00	3000,00	1500,00	1500,00	30000,00
Projekt 3.2.7.	250000,00	200000,00	25000,00	12500,00	12500,00	250000,00
Projekt 3.2.8.	3000000,00	2400000,00	300000,00	150000,00	150000,00	3000000,00
Spolu	6660000,00	5328000,00	666000,00	333000,00	333000,00	6660000,00

Zdroj: vlastné spracovanie



MONITOROVANIE A HODNOTENIE

Monitorovanie je pre účely predloženého PHRSR chápaný ako systematický proces zberu, triedenia, vyhodnocovania a uchovávanía relevantných informácií celého projektového tímu (realizačného aj odborného) o vecnom a finančnom plnení aktivít PHRSR. Cieľom monitorovania nebude len porovnanie dosiahnutého stavu s plánovaným stavom, ale aj celkový priebeh napĺňania stanoveného časového harmonogramu a zadaných výstupov.

Plnenie systému monitorovania a hodnotenia v praxi

Obec bude raz ročne zbierať, vyhodnocovať a spracovávať návrhy, doplnenia a pripomienky poslancov, zamestnancov obecného úradu, zainteresovaných partnerov a verejnosti.

Záver

Program hospodárskeho rozvoja a sociálneho rozvoja obce je základný komplexný strednodobý programový a rozvojový dokument a má voči ostatným plánovacím dokumentom spracovaným na miestnej úrovni zastrešujúcu funkciu. Na základe analýzy vnútorného a vonkajšieho prostredia obec stanovuje víziu, strategické ciele, priority a opatrenia jej ďalšieho rozvoja. PHRSR tvorí základ pre tvorbu vlastnej identity obce. Dokument tvorí 5 hlavných častí – analytická časť, strategická časť, programová časť, realizačná časť a finančná časť.

Program hospodárskeho rozvoja a sociálneho rozvoja obce Vlčany po jeho prerokovaní schvaľuje obecné zastupiteľstvo, rovnako ako jeho aktualizácie.

Program hospodárskeho rozvoja a sociálneho rozvoja obce Vlčany bol schválený Uznesením Obecného zastupiteľstva obce Vlčany č. 163/2024/11 zo dňa 01.03.2024.



Príloha č. 1 Akčný plán PHRSR obce Vlčany na roky 2023 - 2035

Akčný plán PHRSR obce Vlčany na roky 2023 - 2035

Vonkajšia a vnútorná rekonštrukcia budovy základnej školy

Predkladateľ projektu: (obchodné meno/názov)	Obec Vlčany
Partner	
Predbežný názov zámeru:	Vonkajšia a vnútorná rekonštrukcia budovy základnej školy
Stručný popis zámeru: (čo konkrétne plánujete zrealizovať?)	<p>Predmetom projektu je vonkajšia a vnútorná rekonštrukcia budovy základnej školy, s dôrazom na zvýšenie energetickej efektívnosti. V rámci projektu sa majú vykonať najmä tieto činnosti:</p> <ul style="list-style-type: none"> - Zlepšenie tepelnej ochrany obvodových stien a stropu nad vonkajším prostredím - Zlepšenie tepelnej ochrany otvorových konštrukcií (výmena okien a dverí, inštalácia žalúzií) - Zlepšenie tepelnej ochrany konštrukcií v styku s terénom - Modernizácia systému umelého osvetlenia - Bleskozvod a uzemnenie - Obnova stavebných konštrukcií budovy - Obnova podláh a výmena podlahových krytín - Rekonštrukcia a modernizácia učební, vrátane odborných učební
Plánovaný počet vytvorených pracovných miest:	-
Miesto realizácie: (uveďte názov obce)	Obec Vlčany
Predbežný termín realizácie:	<input type="checkbox"/> 2023 <input checked="" type="checkbox"/> 2024 <input checked="" type="checkbox"/> 2025 <input checked="" type="checkbox"/> 2026 <input checked="" type="checkbox"/> 2027 <input checked="" type="checkbox"/> 2028 <input checked="" type="checkbox"/> 2029 <input checked="" type="checkbox"/> 2030 <input checked="" type="checkbox"/> 2031 <input checked="" type="checkbox"/> 2032 <input checked="" type="checkbox"/> 2033 <input type="checkbox"/> 2034 <input type="checkbox"/> 2035
Predbežná výška celkových výdavkov:	1 500 000,- EUR
Vzťah k pozemku a/alebo k budove, kde plánujete investíciu realizovať:	<input checked="" type="checkbox"/> vlastnícky vzťah <input type="checkbox"/> nájomný vzťah <input type="checkbox"/> kombinácia vlastníctva a prenájmu <input type="checkbox"/> zatiaľ nevysporiadaný
Projektová dokumentácia: (označte jednu z možností)	<input checked="" type="checkbox"/> vypracovaná <input type="checkbox"/> rozpracovaná <input type="checkbox"/> nevypracovaná
Ďalšie poznámky:	



Rekonštrukcia domu smútku

Predkladateľ projektu: (obchodné meno/názov)	Obec Vlčany
Partner	

Predbežný názov zámeru:	Rekonštrukcia domu smútku
Stručný popis zámeru: (čo konkrétne plánujete zrealizovať)	<p>Predmetom projektu je vonkajšia a vnútorná rekonštrukcia miestneho domu smútku. V rámci projektu sa majú vykonať najmä tieto činnosti:</p> <ul style="list-style-type: none"> - Vybudovanie drevenej pergoly - Obnova vnútorných priestorov – sádkartónový podhľad, výmena výplne otvorov, výmena dlažby - Obnova stavebných konštrukcií budovy
Plánovaný počet vytvorených pracovných miest:	-
Miesto realizácie: (uved'te názov obce)	Obec Vlčany
Predbežný termín realizácie:	<input type="checkbox"/> 2023 <input checked="" type="checkbox"/> 2024 <input checked="" type="checkbox"/> 2025 <input checked="" type="checkbox"/> 2026 <input checked="" type="checkbox"/> 2027 <input checked="" type="checkbox"/> 2028 <input checked="" type="checkbox"/> 2029 <input type="checkbox"/> 2030 <input type="checkbox"/> 2031 <input type="checkbox"/> 2032 <input type="checkbox"/> 2033 <input type="checkbox"/> 2034 <input type="checkbox"/> 2035
Predbežná výška celkových výdavkov:	180 000,- EUR
Vzťah k pozemku a/alebo k budove, kde plánujete investíciu realizovať:	<input checked="" type="checkbox"/> vlastnícky vzťah <input type="checkbox"/> nájomný vzťah <input type="checkbox"/> kombinácia vlastníctva a prenájmu <input type="checkbox"/> zatiaľ nevysporiadaný
Projektová dokumentácia: (označte jednu z možností)	<input checked="" type="checkbox"/> vypracovaná <input type="checkbox"/> rozpracovaná <input type="checkbox"/> nevypracovaná
Ďalšie poznámky:	



Rekonštrukcia športového štadiónu

Predkladateľ projektu: (obchodné meno/názov)	Obec Vlčany
Partner	
Predbežný názov zámeru:	Rekonštrukcia športového štadiónu a multifunkčného ihriska
Stručný popis zámeru: (čo konkrétne plánujete zrealizovať)	<p>Predmetom projektu je komplexná vonkajšia a vnútorná rekonštrukcia miestneho športového štadiónu. V rámci projektu sa majú vykonať najmä tieto činnosti:</p> <ul style="list-style-type: none"> - Zlepšenie tepelnej ochrany obvodových stien a stropu nad vonkajším prostredím - Zlepšenie tepelnej ochrany otvorových konštrukcií - Zlepšenie tepelnej ochrany konštrukcií v styku s terénom - Modernizácia elektroinštalácie, vodoinštalácie a systému vykurovania - Bleskozvod a uzemnenie - Obnova stavebných konštrukcií budovy - Obnova podláh, výmena podlahových krytín - Obnova stien - Rekonštrukcia sociálnych miestností - Rekonštrukcia a modernizácia šatní - Rekonštrukcia multifunkčného ihriska a jeho oplotenia
Plánovaný počet vytvorených pracovných miest:	-
Miesto realizácie: (uved'te názov obce)	Obec Vlčany
Predbežný termín realizácie:	<input type="checkbox"/> 2023 <input checked="" type="checkbox"/> 2024 <input checked="" type="checkbox"/> 2025 <input checked="" type="checkbox"/> 2026 <input checked="" type="checkbox"/> 2027 <input checked="" type="checkbox"/> 2028 <input checked="" type="checkbox"/> 2029 <input checked="" type="checkbox"/> 2030 <input type="checkbox"/> 2031 <input type="checkbox"/> 2032 <input type="checkbox"/> 2033 <input type="checkbox"/> 2034 <input type="checkbox"/> 2035
Predbežná výška celkových výdavkov:	200 000,- EUR
Vzťah k pozemku a/alebo k budove, kde plánujete investíciu realizovať:	<input checked="" type="checkbox"/> vlastnícky vzťah <input type="checkbox"/> nájomný vzťah <input type="checkbox"/> kombinácia vlastníctva a prenájmu <input type="checkbox"/> zatiaľ nevysporiadaný
Projektová dokumentácia: (označte jednu z možností)	<input checked="" type="checkbox"/> vypracovaná <input type="checkbox"/> rozpracovaná <input type="checkbox"/> nevypracovaná
Ďalšie poznámky:	



Rozšírenie a rekonštrukcia kultúrneho domu

Predkladateľ projektu: (obchodné meno/názov)	Obec Vlčany
Partner	

Predbežný názov zámeru:	Rozšírenie a rekonštrukcia kultúrneho domu
Stručný popis zámeru: (čo konkrétne plánujete zrealizovať)	<p>Predmetom projektu je vytvorenie nových priestorov a prestavba jestvujúcich miestností, aby prestavaný objekt spĺňal podmienky dnešného kultúrneho života obce.</p> <p>V rámci projektu sa majú vykonať najmä tieto činnosti:</p> <ul style="list-style-type: none"> - Rekonštrukcia jestvujúcej časti - komplexná rekonštrukcia vstupnej haly (foyer) a sály kultúrneho domu - Vytvorenie nových šatní pre umelcov s hygienickým zázemím - Vybudovanie bufetu so sociálnym zariadením a vnútorného skladu stolov a stoličiek - Vybudovanie skrytej letnej terasy - Vytvorenie spevnenej a parkovacej plochy pre osobné motorové vozidlá - Obnovenie prístupovej komunikácie
Plánovaný počet vytvorených pracovných miest:	1
Miesto realizácie: (uved'te názov obce)	Obec Vlčany
Predbežný termín realizácie:	<input type="checkbox"/> 2023 <input checked="" type="checkbox"/> 2024 <input checked="" type="checkbox"/> 2025 <input checked="" type="checkbox"/> 2026 <input checked="" type="checkbox"/> 2027 <input checked="" type="checkbox"/> 2028 <input checked="" type="checkbox"/> <input checked="" type="checkbox"/> 2029 <input checked="" type="checkbox"/> 2030 <input checked="" type="checkbox"/> 2031 <input checked="" type="checkbox"/> 2032 <input type="checkbox"/> 2033 <input type="checkbox"/> 2034 <input type="checkbox"/> 2035
Predbežná výška celkových výdavkov:	1 200 000,- EUR
Vzťah k pozemku a/alebo k budove, kde plánujete investíciu realizovať:	<input checked="" type="checkbox"/> vlastnícky vzťah <input type="checkbox"/> nájomný vzťah <input type="checkbox"/> kombinácia vlastníctva a prenájmu <input type="checkbox"/> zatiaľ nevysporiadaný
Projektová dokumentácia: (označte jednu z možností)	<input type="checkbox"/> vypracovaná <input checked="" type="checkbox"/> rozpracovaná <input type="checkbox"/> nevypracovaná
Ďalšie poznámky:	



Rozšírenie možností triedenia odpadu, vrátane nákupu kompostérov a techniky

Predkladateľ projektu: (obchodné meno/názov)	Obec Vlčany
Partner	

Predbežný názov zámeru:	Rozšírenie možností triedenia odpadu, vrátane nákupu kompostérov a techniky
Stručný popis zámeru: (čo konkrétne plánujete zrealizovať)	Predmetom projektu je percentuálne zníženie podielu biologického odpadu zo záhrad a kuchynského odpadu v komunálnom odpade a to s dôrazom na separáciu a následné spracovanie a využitie vzniknutého kompostu v individuálnej bytovej výstavbe pri rodinných domoch. Projekt zahŕňa: - Zakúpenie kompostérov do rodinných domov - Zakúpenie zberných nádob na separovanie kuchynského odpadu - Zakúpenie drvičov konárov, ktorý bude dostupný pre obyvateľov
Plánovaný počet vytvorených pracovných miest:	-
Miesto realizácie: (uveďte názov obce)	Obec Vlčany
Predbežný termín realizácie:	<input type="checkbox"/> 2023 <input checked="" type="checkbox"/> 2024 <input checked="" type="checkbox"/> 2025 <input checked="" type="checkbox"/> 2026 <input checked="" type="checkbox"/> 2027 <input checked="" type="checkbox"/> 2028 <input checked="" type="checkbox"/> 2029 <input checked="" type="checkbox"/> 2030 <input checked="" type="checkbox"/> 2031 <input checked="" type="checkbox"/> 2032 <input checked="" type="checkbox"/> 2033 <input type="checkbox"/> 2034 <input type="checkbox"/> 2035
Predbežná výška celkových výdavkov:	300 000,- EUR
Vzťah k pozemku a/alebo k budove, kde plánujete investíciu realizovať:	<input checked="" type="checkbox"/> vlastnícky vzťah <input type="checkbox"/> nájomný vzťah <input type="checkbox"/> kombinácia vlastníctva a prenájmu <input type="checkbox"/> zatiaľ nevysporiadaný
Projektová dokumentácia: (označte jednu z možností)	<input checked="" type="checkbox"/> vypracovaná <input type="checkbox"/> rozpracovaná <input type="checkbox"/> nevypracovaná
Ďalšie poznámky:	



Rekonštrukcia rozvodov verejného osvetlenia

Predkladateľ projektu: (obchodné meno/názov)	Obec Vlčany
Partner	
Predbežný názov zámeru:	Rekonštrukcia rozvodov verejného osvetlenia
Stručný popis zámeru: (čo konkrétne plánujete zrealizovať)	Realizáciou zámeru má dôjsť k výmene opotrebovaného elektrického vedenia verejného osvetlenia a zníženiu poruchovosti verejného osvetlenia.
Plánovaný počet vytvorených pracovných miest:	-
Miesto realizácie: (uved'te názov obce)	Obec Vlčany
Predbežný termín realizácie:	<input type="checkbox"/> 2023 <input checked="" type="checkbox"/> 2024 <input checked="" type="checkbox"/> 2025 <input checked="" type="checkbox"/> 2026 <input checked="" type="checkbox"/> 2027 <input checked="" type="checkbox"/> 2028 <input checked="" type="checkbox"/> 2029 <input checked="" type="checkbox"/> 2030 <input checked="" type="checkbox"/> 2031 <input type="checkbox"/> 2032 <input type="checkbox"/> 2033 <input type="checkbox"/> 2034 <input type="checkbox"/> 2035
Predbežná výška celkových výdavkov:	100 000,- EUR
Vzťah k pozemku a/alebo k budove, kde plánujete investíciu realizovať:	<input checked="" type="checkbox"/> vlastnícky vzťah <input type="checkbox"/> nájomný vzťah <input type="checkbox"/> kombinácia vlastníctva a prenájmu <input type="checkbox"/> zatiaľ nevysporiadaný
Projektová dokumentácia: (označte jednu z možností)	<input type="checkbox"/> vypracovaná <input type="checkbox"/> rozpracovaná <input checked="" type="checkbox"/> nevypracovaná
Ďalšie poznámky:	



Rekonštrukcia chodníkov v cintoríne

Predkladateľ projektu: (obchodné meno/názov)	Obec Vlčany
Partner	

Predbežný názov zámeru:	Rekonštrukcia chodníkov v cintoríne
Stručný popis zámeru: (čo konkrétne plánujete zrealizovať)	V rámci projektu má dôjsť ku kompletnej rekonštrukcii existujúcich chodníkov a výstavbe nových chodníkov v miestnom cintoríne. Projektový zámer zahŕňa nasledovné činnosti: <ul style="list-style-type: none"> - Rekonštrukcia vjazdu do cintorína (umiestnenie zámkovej dlažby) - Rekonštrukcia a oprava existujúcich chodníkov v cintoríne (asfaltovanie) - Vybudovanie nových chodníkov v cintoríne
Plánovaný počet vytvorených pracovných miest:	-
Miesto realizácie: (uved'te názov obce)	Obec Vlčany
Predbežný termín realizácie:	<input type="checkbox"/> 2023 <input checked="" type="checkbox"/> 2024 <input checked="" type="checkbox"/> 2025 <input checked="" type="checkbox"/> 2026 <input checked="" type="checkbox"/> 2027 <input checked="" type="checkbox"/> 2028 <input checked="" type="checkbox"/> 2029 <input checked="" type="checkbox"/> 2030 <input checked="" type="checkbox"/> 2031 <input checked="" type="checkbox"/> 2032 <input checked="" type="checkbox"/> 2033 <input type="checkbox"/> 2034 <input type="checkbox"/> 2035
Predbežná výška celkových výdavkov:	150 000,- EUR
Vzťah k pozemku a/alebo k budove, kde plánujete investíciu realizovať:	<input type="checkbox"/> vlastnícky vzťah <input type="checkbox"/> nájomný vzťah <input checked="" type="checkbox"/> kombinácia vlastníctva a prenájmu <input type="checkbox"/> zatiaľ nevysporiadaný
Projektová dokumentácia: (označte jednu z možností)	<input type="checkbox"/> vypracovaná <input type="checkbox"/> rozpracovaná <input checked="" type="checkbox"/> nevypracovaná
Ďalšie poznámky:	



Rekonštrukcia miestnych komunikácií

Predkladateľ projektu: (obchodné meno/názov)	Obec Vlčany
Partner	

Predbežný názov zámeru:	Rekonštrukcia miestnych komunikácií
Stručný popis zámeru: (čo konkrétne plánujete zrealizovať)	Realizácia zámeru prispeje k zlepšeniu kvality miestnych komunikácií. Rekonštrukcia miestnych komunikácií má prebiehať postupne, obnoviť sa majú vždy tie časti komunikácie, ktoré sú v najhoršom stave, či už vo forme opravy výtlkov alebo naniesenia novej asfaltovej vrstvy na existujúcu cestnú komunikáciu.
Plánovaný počet vytvorených pracovných miest:	-
Miesto realizácie: (uved'te názov obce)	Obec Vlčany
Predbežný termín realizácie:	<input type="checkbox"/> 2023 <input checked="" type="checkbox"/> 2024 <input checked="" type="checkbox"/> 2025 <input checked="" type="checkbox"/> 2026 <input checked="" type="checkbox"/> 2027 <input checked="" type="checkbox"/> 2028 <input checked="" type="checkbox"/> 2029 <input checked="" type="checkbox"/> 2030 <input checked="" type="checkbox"/> 2031 <input checked="" type="checkbox"/> 2032 <input checked="" type="checkbox"/> 2033 <input checked="" type="checkbox"/> 2034 <input checked="" type="checkbox"/> 2035
Predbežná výška celkových výdavkov:	400 000,- EUR
Vzťah k pozemku a/alebo k budove, kde plánujete investíciu realizovať:	<input checked="" type="checkbox"/> vlastnícky vzťah <input type="checkbox"/> nájomný vzťah <input type="checkbox"/> kombinácia vlastníctva a prenájmu <input checked="" type="checkbox"/> zatiaľ nevysporiadaný
Projektová dokumentácia: (označte jednu z možností)	<input type="checkbox"/> vypracovaná <input type="checkbox"/> rozpracovaná <input checked="" type="checkbox"/> nevypracovaná
Ďalšie poznámky:	



Úprava verejných priestranstiev v centrálnej časti obce

Predkladateľ projektu: (obchodné meno/názov)	Obec Vlčany
Partner	
Predbežný názov zámeru:	Úprava verejných priestranstiev v centrálnej časti obce
Stručný popis zámeru: (čo konkrétne plánujete zrealizovať)	Obec sa už niekoľko rokov venuje úprave verejných priestranstiev v obci. Za posledné roky došlo k revitalizácii parkov a artézskych studní, realizácii vodozádržných opatrení a vybudovaniu trhoviska. Obec ďalej plánuje vytvoriť nový park pri novopostavenom Polyfunkčnom centre Vlčany, ktorý by bol prepojený s verejným priestranstvom nachádzajúcim sa okolo detského ihriska a Butikového centra. Za účelom realizácie tohto zámeru bude potrebné vytvoriť a zrekonštruovať chodníky, asfaltové a betónové plochy a na viacerých miestach položiť zámkovú dlažbu. Taktiež sa plánuje umiestnenie lavíc, smetných košov, výsadba zelene (stromov, kríkov a trvaliek) a vytvorenie oddychovej zóny.
Plánovaný počet vytvorených pracovných miest:	-
Miesto realizácie: (uved'te názov obce)	Obec Vlčany
Predbežný termín realizácie:	<input type="checkbox"/> 2023 <input checked="" type="checkbox"/> 2024 <input checked="" type="checkbox"/> 2025 <input checked="" type="checkbox"/> 2026 <input checked="" type="checkbox"/> 2027 <input checked="" type="checkbox"/> 2028 <input checked="" type="checkbox"/> 2029 <input checked="" type="checkbox"/> 2030 <input checked="" type="checkbox"/> 2031 <input type="checkbox"/> 2032 <input type="checkbox"/> 2033 <input type="checkbox"/> 2034 <input type="checkbox"/> 2035
Predbežná výška celkových výdavkov:	50 000,- EUR
Vzťah k pozemku a/alebo k budove, kde plánujete investíciu realizovať:	<input checked="" type="checkbox"/> vlastnícky vzťah <input type="checkbox"/> nájomný vzťah <input type="checkbox"/> kombinácia vlastníctva a prenájmu <input type="checkbox"/> zatiaľ nevysporiadaný
Projektová dokumentácia: (označte jednu z možností)	<input type="checkbox"/> vypracovaná <input type="checkbox"/> rozpracovaná <input checked="" type="checkbox"/> nevypracovaná
Ďalšie poznámky:	



Výstavba a rekonštrukcia oplotenia okolo cintorína

Predkladateľ projektu: (obchodné meno/názov)	Obec Vlčany
Partner	
Predbežný názov zámeru:	Výstavba a rekonštrukcia oplotenia okolo cintorína
Stručný popis zámeru: (čo konkrétne plánujete zrealizovať)	V rámci projektu sa majú vykonať nasledovné činnosti: <ul style="list-style-type: none"> - Vybudovanie nového oplotenia na miestach, kde oplotenie vôbec nie je vybudované - Rekonštrukcia existujúceho oplotenia
Plánovaný počet vytvorených pracovných miest:	-
Miesto realizácie: (uved'te názov obce)	Obec Vlčany
Predbežný termín realizácie:	<input type="checkbox"/> 2023 <input checked="" type="checkbox"/> 2024 <input checked="" type="checkbox"/> 2025 <input checked="" type="checkbox"/> 2026 <input checked="" type="checkbox"/> 2027 <input checked="" type="checkbox"/> 2028 <input checked="" type="checkbox"/> 2029 <input type="checkbox"/> 2030 <input type="checkbox"/> 2031 <input type="checkbox"/> 2032 <input type="checkbox"/> 2033 <input type="checkbox"/> 2034 <input type="checkbox"/> 2035
Predbežná výška celkových výdavkov:	35 000,- EUR
Vzťah k pozemku a/alebo k budove, kde plánujete investíciu realizovať:	<input checked="" type="checkbox"/> vlastnícky vzťah <input type="checkbox"/> nájomný vzťah <input type="checkbox"/> kombinácia vlastníctva a prenájmu <input type="checkbox"/> zatiaľ nevysporiadaný
Projektová dokumentácia: (označte jednu z možností)	<input type="checkbox"/> vypracovaná <input type="checkbox"/> rozpracovaná <input checked="" type="checkbox"/> nevypracovaná
Ďalšie poznámky:	



Revitalizácia mŕtveho ramena Váhu

Predkladateľ projektu: (obchodné meno/názov)	Obec Vlčany
Partner	
Predbežný názov zámeru:	Revitalizácia mŕtveho ramena Váhu
Stručný popis zámeru: (čo konkrétne plánujete zrealizovať)	Realizácia projektu má prispieť k rozvoju vidieckeho cestovného ruchu. Jazero vytvorené z mŕtveho ramena rieky Váh sa nachádza v blízkosti samotnej rieky Váh, pri ktorej má byť v budúcnosti vybudovaná cyklotrasa. V rámci projektu sa má zabezpečiť pravidelné čistenie okolia a koryta mŕtveho ramena, zlepšenie kvality vody a rozvoj rekreačného a športového rybárstva. Pri mŕtvom ramene Váhu sa má vybudovať cyklistický chodník a oddychová zóna, ktoré budú vhodné pre voľnočasové aktivity a rekreačné športy.
Plánovaný počet vytvorených pracovných miest:	-
Miesto realizácie: (uveďte názov obce)	Obec Vlčany
Predbežný termín realizácie:	<input type="checkbox"/> 2023 <input checked="" type="checkbox"/> 2024 <input checked="" type="checkbox"/> 2025 <input checked="" type="checkbox"/> 2026 <input checked="" type="checkbox"/> 2027 <input checked="" type="checkbox"/> 2028 <input checked="" type="checkbox"/> 2029 <input checked="" type="checkbox"/> 2030 <input checked="" type="checkbox"/> 2031 <input type="checkbox"/> 2032 <input type="checkbox"/> 2033 <input type="checkbox"/> 2034 <input type="checkbox"/> 2035
Predbežná výška celkových výdavkov:	30 000,- EUR
Vzťah k pozemku a/alebo k budove, kde plánujete investíciu realizovať:	<input checked="" type="checkbox"/> vlastnícky vzťah <input type="checkbox"/> nájomný vzťah <input type="checkbox"/> kombinácia vlastníctva a prenájmu <input type="checkbox"/> zatiaľ nevysporiadaný
Projektová dokumentácia: (označte jednu z možností)	<input checked="" type="checkbox"/> vypracovaná <input type="checkbox"/> rozpracovaná <input type="checkbox"/> nevypracovaná
Ďalšie poznámky:	



Vybudovanie rekreačného pásma pri mŕtvom ramene Váhu s ubytovaním

Predkladateľ projektu: (obchodné meno/názov)	Obec Vlčany
Partner	

Predbežný názov zámeru:	Vybudovanie rekreačného pásma pri mŕtvom ramene Váhu s ubytovaním
Stručný popis zámeru: (čo konkrétne plánujete zrealizovať)	Realizácia projektu má prispieť k rozvoju vidieckeho cestovného ruchu. Pri mŕtvom ramene Váhu sa má vytvoriť oddychová zóna, ktorá bude vhodná pre voľnočasové aktivity a rekreačné športy. V areáli, ktorý sa nachádza vedľa kultúrno-spoločenského centra obce a futbalového ihriska, sa má zabezpečiť aj možnosť krátkodobého ubytovania pre rodiny alebo deti. Priestor je vhodný aj pre letné tábory a vodné športy. Na mieste sa plánuje aj vybudovanie alebo zakúpenie uzamykateľného priestoru pre uskladnenie kajakov, člnov a ostatného športového vybavenia.
Plánovaný počet vytvorených pracovných miest:	-
Miesto realizácie: (uved'te názov obce)	Obec Vlčany
Predbežný termín realizácie:	<input type="checkbox"/> 2023 <input checked="" type="checkbox"/> 2024 <input checked="" type="checkbox"/> 2025 <input checked="" type="checkbox"/> 2026 <input checked="" type="checkbox"/> 2027 <input checked="" type="checkbox"/> 2028 <input checked="" type="checkbox"/> 2029 <input checked="" type="checkbox"/> 2030 <input checked="" type="checkbox"/> 2031 <input checked="" type="checkbox"/> 2032 <input checked="" type="checkbox"/> 2033 <input type="checkbox"/> 2034 <input type="checkbox"/> 2035
Predbežná výška celkových výdavkov:	100 000,- EUR
Vzťah k pozemku a/alebo k budove, kde plánujete investíciu realizovať:	<input checked="" type="checkbox"/> vlastnícky vzťah <input type="checkbox"/> nájomný vzťah <input type="checkbox"/> kombinácia vlastníctva a prenájmu <input type="checkbox"/> zatiaľ nevysporiadaný
Projektová dokumentácia: (označte jednu z možností)	<input type="checkbox"/> vypracovaná <input type="checkbox"/> rozpracovaná <input checked="" type="checkbox"/> nevypracovaná
Ďalšie poznámky:	



Rozšírenie poskytovania stravovacích a sociálnych služieb

Predkladateľ projektu: (obchodné meno/názov)	Obec Vlčany
Partner	
Predbežný názov zámeru:	Rozšírenie poskytovania stravovacích a sociálnych služieb
Stručný popis zámeru: (čo konkrétne plánujete zrealizovať)	Cieľom projektu je uspokojenie dopytu po poskytovaní domácej opatrovateľskej služby a po poskytovaní stravovacích služieb - Zabezpečenie profesionálnych opatrovateľov do domácnosti - Rozšírenie stravovania o večere - Možnosť nákupov pre starých a nevládných seniorov - Poskytovanie dopravy na vyšetrenia k lekárovi
Plánovaný počet vytvorených pracovných miest:	-
Miesto realizácie: (uved'te názov obce)	Obec Vlčany
Predbežný termín realizácie:	<input type="checkbox"/> 2023 <input checked="" type="checkbox"/> 2024 <input checked="" type="checkbox"/> 2025 <input checked="" type="checkbox"/> 2026 <input checked="" type="checkbox"/> 2027 <input checked="" type="checkbox"/> 2028 <input checked="" type="checkbox"/> 2029 <input checked="" type="checkbox"/> 2030 <input checked="" type="checkbox"/> 2031 <input checked="" type="checkbox"/> 2032 <input checked="" type="checkbox"/> 2033 <input checked="" type="checkbox"/> 2034 <input checked="" type="checkbox"/> 2035
Predbežná výška celkových výdavkov:	300 000,- EUR
Vzťah k pozemku a/alebo k budove, kde plánujete investíciu realizovať:	<input checked="" type="checkbox"/> vlastnícky vzťah <input type="checkbox"/> nájomný vzťah <input type="checkbox"/> kombinácia vlastníctva a prenájmu <input type="checkbox"/> zatiaľ nevysporiadaný
Projektová dokumentácia: (označte jednu z možností)	<input type="checkbox"/> vypracovaná <input type="checkbox"/> rozpracovaná <input checked="" type="checkbox"/> nevypracovaná
Ďalšie poznámky:	



Výrub starých stromov, výsadba nových stromov a vytvorenie nového stromoradia

Predkladateľ projektu: (obchodné meno/názov)	Obec Vlčany
Partner	

Predbežný názov zámeru:	Výrub starých stromov, výsadba nových stromov a vytvorenie nového stromoradia
Stručný popis zámeru: (čo konkrétne plánujete zrealizovať)	Cieľom projektu je obnova zelene v obci, ktorá vekom dosiahla výrubný vek a vytvorenie tak príjemného prostredia v obci a súčasne zachovať zeleň pre budúce generácie - Nákup a výsadba drevín
Plánovaný počet vytvorených pracovných miest:	-
Miesto realizácie: (uved'te názov obce)	Obec Vlčany
Predbežný termín realizácie:	<input type="checkbox"/> 2023 <input checked="" type="checkbox"/> 2024 <input checked="" type="checkbox"/> 2025 <input checked="" type="checkbox"/> 2026 <input checked="" type="checkbox"/> 2027 <input checked="" type="checkbox"/> 2028 <input checked="" type="checkbox"/> 2029 <input checked="" type="checkbox"/> 2030 <input checked="" type="checkbox"/> 2031 <input type="checkbox"/> 2032 <input type="checkbox"/> 2033 <input type="checkbox"/> 2034 <input type="checkbox"/> 2035
Predbežná výška celkových výdavkov:	30 000,- EUR
Vzťah k pozemku a/alebo k budove, kde plánujete investíciu realizovať:	<input checked="" type="checkbox"/> vlastnícky vzťah <input type="checkbox"/> nájomný vzťah <input type="checkbox"/> kombinácia vlastníctva a prenájmu <input type="checkbox"/> zatiaľ nevysporiadaný
Projektová dokumentácia: (označte jednu z možností)	<input type="checkbox"/> vypracovaná <input type="checkbox"/> rozpracovaná <input checked="" type="checkbox"/> nevypracovaná
Ďalšie poznámky:	



Vytvorenie detského ihriska

Predkladateľ projektu: (obchodné meno/názov)	Obec Vlčany
Partner	Reformovaná kresťanská cirkev na Slovensku – Cirkevný zbor Vlčany

Predbežný názov zámeru:	Vytvorenie detského ihriska
Stručný popis zámeru: (čo konkrétne plánujete zrealizovať)	V rámci projektu sa má vytvoriť detské ihrisko a areál pre športové aktivity. V parku, v ktorom sa má projekt realizovať, sa má vytvoriť aj menšie dopravné ihrisko s dopravnými tabuľami pre deti. Priestor bude ohraničený (oplotený), aby sa zaistila bezpečnosť detí.
Plánovaný počet vytvorených pracovných miest:	-
Miesto realizácie: (uved'te názov obce)	Obec Vlčany
Predbežný termín realizácie:	<input type="checkbox"/> 2023 <input checked="" type="checkbox"/> 2024 <input checked="" type="checkbox"/> 2025 <input checked="" type="checkbox"/> 2026 <input checked="" type="checkbox"/> 2027 <input checked="" type="checkbox"/> 2028 <input type="checkbox"/> 2029 <input type="checkbox"/> 2030 <input type="checkbox"/> 2031 <input type="checkbox"/> 2032 <input type="checkbox"/> 2033 <input type="checkbox"/> 2034 <input type="checkbox"/> 2035
Predbežná výška celkových výdavkov:	80 000,- EUR
Vzťah k pozemku a/alebo k budove, kde plánujete investíciu realizovať:	<input checked="" type="checkbox"/> vlastnícky vzťah <input type="checkbox"/> nájomný vzťah <input type="checkbox"/> kombinácia vlastníctva a prenájmu <input type="checkbox"/> zatiaľ nevysporiadaný
Projektová dokumentácia: (označte jednu z možností)	<input checked="" type="checkbox"/> vypracovaná <input type="checkbox"/> rozpracovaná <input type="checkbox"/> nevypracovaná
Ďalšie poznámky:	



Organizovanie kultúrnych podujatí

Predkladateľ projektu: (obchodné meno/názov)	Obec Vlčany
Partner	

Predbežný názov zámeru:	Organizovanie kultúrnych podujatí
Stručný popis zámeru: (čo konkrétne plánujete zrealizovať)	Organizovanie kultúrnych a spoločenských podujatí sa má uskutočňovať pravidelne počas roka. Spektrum kultúrnych podujatí bude zostavený tak, aby sa striedali kultúrne podujatia a programy vhodné pre všetky vekové kategórie. Najväčším kultúrno-spoločenským podujatím v obci je každoročný Vlčiansky jesenný jarmok.
Plánovaný počet vytvorených pracovných miest:	-
Miesto realizácie: (uved'te názov obce)	Obec Vlčany
Predbežný termín realizácie:	<input type="checkbox"/> 2023 <input checked="" type="checkbox"/> 2024 <input checked="" type="checkbox"/> 2025 <input checked="" type="checkbox"/> 2026 <input checked="" type="checkbox"/> 2027 <input checked="" type="checkbox"/> 2028 <input checked="" type="checkbox"/> 2029 <input checked="" type="checkbox"/> 2030 <input checked="" type="checkbox"/> 2031 <input checked="" type="checkbox"/> 2032 <input checked="" type="checkbox"/> 2033 <input checked="" type="checkbox"/> 2034 <input checked="" type="checkbox"/> 2035
Predbežná výška celkových výdavkov:	250 000,- EUR
Vzťah k pozemku a/alebo k budove, kde plánujete investíciu realizovať:	<input checked="" type="checkbox"/> vlastnícky vzťah <input type="checkbox"/> nájomný vzťah <input type="checkbox"/> kombinácia vlastníctva a prenájmu <input type="checkbox"/> zatiaľ nevysporiadaný
Projektová dokumentácia: (označte jednu z možností)	<input type="checkbox"/> vypracovaná <input type="checkbox"/> rozpracovaná <input checked="" type="checkbox"/> nevypracovaná
Ďalšie poznámky:	



Vytvorenie novej obytnej zóny v obci, vrátane vybudovania kompletnej infraštruktúry

Predkladateľ projektu: (obchodné meno/názov)	Obec Vlčany
Partner	

Predbežný názov zámeru:	Vytvorenie novej obytnej zóny v obci, vrátane vybudovania kompletnej infraštruktúry
Stručný popis zámeru: (čo konkrétne plánujete zrealizovať)	Zámerom projektu je vytvorenie priestoru vhodného pre výstavbu rodinných domov alebo bytového domu. V rámci projektu sa majú vykonať najmä tieto činnosti: <ul style="list-style-type: none"> - Zameranie a úprava terénu - Vybudovanie infraštruktúry (voda, plyn, elektrická energia, kanalizácia) - Vybudovanie prístupovej cesty - Úprava zelene
Plánovaný počet vytvorených pracovných miest:	-
Miesto realizácie: (uveďte názov obce)	Obec Vlčany
Predbežný termín realizácie:	<input type="checkbox"/> 2023 <input checked="" type="checkbox"/> 2024 <input checked="" type="checkbox"/> 2025 <input checked="" type="checkbox"/> 2026 <input checked="" type="checkbox"/> 2027 <input checked="" type="checkbox"/> 2028 <input checked="" type="checkbox"/> 2029 <input checked="" type="checkbox"/> 2030 <input checked="" type="checkbox"/> 2031 <input type="checkbox"/> 2032 <input type="checkbox"/> 2033 <input type="checkbox"/> 2034 <input type="checkbox"/> 2035
Predbežná výška celkových výdavkov:	200 000,- EUR
Vzťah k pozemku a/alebo k budove, kde plánujete investíciu realizovať:	<input checked="" type="checkbox"/> vlastnícky vzťah <input type="checkbox"/> nájomný vzťah <input type="checkbox"/> kombinácia vlastníctva a prenájmu <input type="checkbox"/> zatiaľ nevysporiadaný
Projektová dokumentácia: (označte jednu z možností)	<input type="checkbox"/> vypracovaná <input type="checkbox"/> rozpracovaná <input checked="" type="checkbox"/> nevypracovaná
Ďalšie poznámky:	



Rekonštrukcia a obnova butikového centra a jeho okolia

Predkladateľ projektu: (obchodné meno/názov)	Obec Vlčany
Partner	

Predbežný názov zámeru:	Rekonštrukcia a obnova butikového centra a jeho okolia
Stručný popis zámeru: (čo konkrétne plánujete zrealizovať)	Cieľom projektu je zatriktívniť a sfunkčniť Butikové centrum a jeho okolie nachádzajúce sa v centre obce, ktoré je už zastaralé. Predmetom projektu je čiastočná vnútorná a vonkajšia rekonštrukcia Butikového centra, vytvorenie verejných sociálnych zariadení, úprava terénu a chodníkov nachádzajúcich sa v jeho okolí, výsadba zelene a vybudovanie oplotenia okolo menšieho detského ihriska, ktoré sa nachádza pred Butikovým centrom.
Plánovaný počet vytvorených pracovných miest:	-
Miesto realizácie: (uved'te názov obce)	Obec Vlčany
Predbežný termín realizácie:	<input type="checkbox"/> 2023 <input checked="" type="checkbox"/> 2024 <input checked="" type="checkbox"/> 2025 <input checked="" type="checkbox"/> 2026 <input checked="" type="checkbox"/> 2027 <input checked="" type="checkbox"/> 2028 <input checked="" type="checkbox"/> 2029 <input checked="" type="checkbox"/> 2030 <input checked="" type="checkbox"/> 2031 <input type="checkbox"/> 2032 <input type="checkbox"/> 2033 <input type="checkbox"/> 2034 <input type="checkbox"/> 2035
Predbežná výška celkových výdavkov:	70 000,- EUR
Vzťah k pozemku a/alebo k budove, kde plánujete investíciu realizovať:	<input checked="" type="checkbox"/> vlastnícky vzťah <input type="checkbox"/> nájomný vzťah <input type="checkbox"/> kombinácia vlastníctva a prenájmu <input type="checkbox"/> zatiaľ nevysporiadaný
Projektová dokumentácia: (označte jednu z možností)	<input type="checkbox"/> vypracovaná <input type="checkbox"/> rozpracovaná <input checked="" type="checkbox"/> nevypracovaná
Ďalšie poznámky:	



Rekonštrukcia chodníkov a vybudovanie cyklistických chodníkov v obci, vrátane vybudovania časti cyklistickej trasy v kat. obce Vlčany na úseku Šaľa – Vlčany - Kolárovo

Predkladateľ projektu: (obchodné meno/názov)	Obec Vlčany / Združenie obcí CYKLOTRASA DOLNÉ POVAŽIE
Partner	Obec Vlčany / Združenie obcí CYKLOTRASA DOLNÉ POVAŽIE

Predbežný názov zámeru:	Rekonštrukcia chodníkov a vybudovanie cyklistických chodníkov v obci, vrátane vybudovania časti cyklistickej trasy v kat. obce Vlčany na úseku Šaľa – Vlčany - Kolárovo
Stručný popis zámeru: (čo konkrétne plánujete zrealizovať)	Cieľom projektu je zvýšenie mobility obyvateľstva a rozvoj vidieckeho turizmu. V rámci projektu má dôjsť k rekonštrukcii tých chodníkov v obci, ktoré ešte neboli obnovené a vybudovaniu cyklistických chodníkov najmä v okolí jazier. Najpodstatnejšiu časť projektu predstavuje vybudovanie cyklistickej trasy v kat. obce Vlčany na úseku Šaľa – Kolárovo.
Plánovaný počet vytvorených pracovných miest:	-
Miesto realizácie: (uveďte názov obce)	Obec Vlčany
Predbežný termín realizácie:	<input type="checkbox"/> 2023 <input checked="" type="checkbox"/> 2024 <input checked="" type="checkbox"/> 2025 <input checked="" type="checkbox"/> 2026 <input checked="" type="checkbox"/> 2027 <input checked="" type="checkbox"/> 2028 <input checked="" type="checkbox"/> 2029 <input checked="" type="checkbox"/> 2030 <input checked="" type="checkbox"/> 2031 <input checked="" type="checkbox"/> 2032 <input checked="" type="checkbox"/> 2033 <input checked="" type="checkbox"/> 2034 <input checked="" type="checkbox"/> 2035
Predbežná výška celkových výdavkov:	1 600 000,- EUR
Vzťah k pozemku a/alebo k budove, kde plánujete investíciu realizovať:	<input type="checkbox"/> vlastnícky vzťah <input type="checkbox"/> nájomný vzťah <input checked="" type="checkbox"/> kombinácia vlastníctva a prenájmu <input checked="" type="checkbox"/> zatiaľ nevysporiadaný
Projektová dokumentácia: (označte jednu z možností)	<input type="checkbox"/> vypracovaná <input checked="" type="checkbox"/> rozpracovaná <input type="checkbox"/> nevypracovaná
Ďalšie poznámky:	



Vybudovanie rekreačného pásma pri rieke Váh

Predkladateľ projektu: (obchodné meno/názov)	Obec Vlčany
Partner	

Predbežný názov zámeru:	Vybudovanie rekreačného pásma pri rieke Váh
Stručný popis zámeru: (čo konkrétne plánujete zrealizovať)	<p>Predmetom projektu je vytvorenie a sprístupnenie rekreačného pásma popri brehoch rieky Váh, ktorá preteká našou obcou. Revitalizáciou predmetného územia by mala vzniknúť oáza pre pešiu turistiku, kúpanie, posedenie či športové aktivity pri brehoch rieky.</p> <ul style="list-style-type: none"> - Odstránenie invázných rastlín - Úprava prístupových ciest, chodníkov - Úprava brehu - Osadenie lavičiek - Vytvorenie priestoru na uskutočňovanie športových aktivít – plážový volejbal, kúpanie - Osadenie lavíc, smetných nádob a osvetlenia
Plánovaný počet vytvorených pracovných miest:	-
Miesto realizácie: (uved'te názov obce)	Obec Vlčany
Predbežný termín realizácie:	<input type="checkbox"/> 2023 <input type="checkbox"/> 2024 <input checked="" type="checkbox"/> 2025 <input checked="" type="checkbox"/> 2026 <input checked="" type="checkbox"/> 2027 <input checked="" type="checkbox"/> 2028 <input checked="" type="checkbox"/> 2029 <input checked="" type="checkbox"/> 2030 <input checked="" type="checkbox"/> 2031 <input type="checkbox"/> 2032 <input type="checkbox"/> 2033 <input type="checkbox"/> 2034 <input type="checkbox"/> 2035
Predbežná výška celkových výdavkov:	90 000,- EUR
Vzťah k pozemku a/alebo k budove, kde plánujete investíciu realizovať:	<input type="checkbox"/> vlastnícky vzťah <input type="checkbox"/> nájomný vzťah <input type="checkbox"/> kombinácia vlastníctva a prenájmu <input checked="" type="checkbox"/> zatiaľ nevysporiadaný
Projektová dokumentácia: (označte jednu z možností)	<input type="checkbox"/> vypracovaná <input type="checkbox"/> rozpracovaná <input checked="" type="checkbox"/> nevypracovaná
Ďalšie poznámky:	



Vybudovanie chodníkov v obci

Predkladateľ projektu: (obchodné meno/názov)	Obec Vlčany
Partner	

Predbežný názov zámeru:	Vybudovanie chodníkov v obci
Stručný popis zámeru: (čo konkrétne plánujete zrealizovať)	Cieľom projektu je vybudovanie ďalších chodníkov v obci na miestach, kde v súčasnosti nie je zaistený bezpečný pohyb chodcov.
Plánovaný počet vytvorených pracovných miest:	-
Miesto realizácie: (uveďte názov obce)	Obec Vlčany
Predbežný termín realizácie:	<input type="checkbox"/> 2023 <input checked="" type="checkbox"/> 2024 <input checked="" type="checkbox"/> 2025 <input checked="" type="checkbox"/> 2026 <input checked="" type="checkbox"/> 2027 <input checked="" type="checkbox"/> 2028 <input checked="" type="checkbox"/> 2029 <input checked="" type="checkbox"/> 2030 <input checked="" type="checkbox"/> 2031 <input checked="" type="checkbox"/> 2032 <input checked="" type="checkbox"/> 2033 <input checked="" type="checkbox"/> 2034 <input checked="" type="checkbox"/> 2035
Predbežná výška celkových výdavkov:	200 000,- EUR
Vzťah k pozemku a/alebo k budove, kde plánujete investíciu realizovať:	<input checked="" type="checkbox"/> vlastnícky vzťah <input type="checkbox"/> nájomný vzťah <input type="checkbox"/> kombinácia vlastníctva a prenájmu <input type="checkbox"/> zatiaľ nevysporiadaný
Projektová dokumentácia: (označte jednu z možností)	<input type="checkbox"/> vypracovaná <input type="checkbox"/> rozpracovaná <input checked="" type="checkbox"/> nevypracovaná
Ďalšie poznámky:	



Nákup viacúčelového (multifunkčného) vozidla

Predkladateľ projektu: (obchodné meno/názov)	Obec Vlčany
Partner	

Predbežný názov zámeru:	Nákup viacúčelového (multifunkčného) vozidla
Stručný popis zámeru: (čo konkrétne plánujete zrealizovať)	Cieľom projektu je nákup viacúčelového vozidla s kompatibilnou nadstavbou, ktoré bude slúžiť na univerzálne využitie v rámci výkonu komunálnych činností, ako sú zametanie, upratovanie, odvoz odpadu, odhrňanie snehu, sypanie soli a štrku, polievanie zelene.
Plánovaný počet vytvorených pracovných miest:	-
Miesto realizácie: (uveďte názov obce)	Obec Vlčany
Predbežný termín realizácie:	<input type="checkbox"/> 2023 <input checked="" type="checkbox"/> 2024 <input checked="" type="checkbox"/> 2025 <input checked="" type="checkbox"/> 2026 <input checked="" type="checkbox"/> 2027 <input checked="" type="checkbox"/> 2028 <input checked="" type="checkbox"/> 2029 <input type="checkbox"/> 2030 <input type="checkbox"/> 2031 <input type="checkbox"/> 2032 <input type="checkbox"/> 2033 <input type="checkbox"/> 2034 <input type="checkbox"/> 2035
Predbežná výška celkových výdavkov:	280 000,- EUR
Vzťah k pozemku a/alebo k budove, kde plánujete investíciu realizovať:	<input type="checkbox"/> vlastnícky vzťah <input type="checkbox"/> nájomný vzťah <input type="checkbox"/> kombinácia vlastníctva a prenájmu <input type="checkbox"/> zatiaľ nevysporiadaný
Projektová dokumentácia: (označte jednu z možností)	<input type="checkbox"/> vypracovaná <input type="checkbox"/> rozpracovaná <input checked="" type="checkbox"/> nevypracovaná
Ďalšie poznámky:	



Vytvorenie priestoru pre voľnočasové aktivity

Predkladateľ projektu: (obchodné meno/názov)	Obec Vlčany
Partner	

Predbežný názov zámeru:	Vytvorenie priestoru pre voľnočasové aktivity
Stručný popis zámeru: (čo konkrétne plánujete zrealizovať)	Cieľom projektu je vytvorenie vnútorného a vonkajšieho priestoru pre voľnočasové, predovšetkým športové aktivity. V rámci projektu sa má v prvom rade zrealizovať vnútorná a vonkajšia rekonštrukcia budovy, ktorá bude slúžiť na voľnočasové aktivity. Následne sa má nakúpiť interiérové vybavenie, športové potreby a pomôcky.
Plánovaný počet vytvorených pracovných miest:	-
Miesto realizácie: (uved'te názov obce)	Obec Vlčany
Predbežný termín realizácie:	<input type="checkbox"/> 2023 <input type="checkbox"/> 2024 <input checked="" type="checkbox"/> 2025 <input checked="" type="checkbox"/> 2026 <input checked="" type="checkbox"/> 2027 <input checked="" type="checkbox"/> 2028 <input checked="" type="checkbox"/> 2029 <input checked="" type="checkbox"/> 2030 <input checked="" type="checkbox"/> 2031 <input checked="" type="checkbox"/> 2032 <input checked="" type="checkbox"/> 2033 <input checked="" type="checkbox"/> 2034 <input checked="" type="checkbox"/> 2035
Predbežná výška celkových výdavkov:	600 000,- EUR
Vzťah k pozemku a/alebo k budove, kde plánujete investíciu realizovať:	<input checked="" type="checkbox"/> vlastnícky vzťah <input type="checkbox"/> nájomný vzťah <input type="checkbox"/> kombinácia vlastníctva a prenájmu <input type="checkbox"/> zatiaľ nevysporiadaný
Projektová dokumentácia: (označte jednu z možností)	<input type="checkbox"/> vypracovaná <input type="checkbox"/> rozpracovaná <input checked="" type="checkbox"/> nevypracovaná
Ďalšie poznámky:	



Obnova zberného dvora triedených zložiek odpadu

Predkladateľ projektu: (obchodné meno/názov)	Obec Vlčany
Partner	

Predbežný názov zámeru:	Obnova zberného dvora triedených zložiek odpadu
Stručný popis zámeru: (čo konkrétne plánujete zrealizovať)	<p>Predmetom projektu je vytvorenie skladovacieho priestoru na zber triedeného odpadu z domácností podľa jednotlivých zložiek odpadu, kde sa bude vykonávať dodatočné triedenie, lisovanie, pakovanie, drvenie, peletizovanie a mletie podľa požiadaviek odberateľov.</p> <ul style="list-style-type: none"> - Spevnenie a vybetónovanie plochy zberného dvora - Vytvorenie jednotlivých buniek pre zber triedeného odpadu - Zastrešenie buniek a zamedzenie poveternostných vplyvov na separované zložky odpadu - Osadenie kontajnerov pre zber jednotlivých zložiek - Zakúpenie lisov a drvičiek.
Plánovaný počet vytvorených pracovných miest:	-
Miesto realizácie: (uveďte názov obce)	Obec Vlčany
Predbežný termín realizácie:	<input type="checkbox"/> 2023 <input checked="" type="checkbox"/> 2024 <input checked="" type="checkbox"/> 2025 <input checked="" type="checkbox"/> 2026 <input checked="" type="checkbox"/> 2027 <input checked="" type="checkbox"/> 2028 <input checked="" type="checkbox"/> <input checked="" type="checkbox"/> 2029 <input checked="" type="checkbox"/> 2030 <input checked="" type="checkbox"/> 2031 <input checked="" type="checkbox"/> 2032 <input checked="" type="checkbox"/> 2033 <input checked="" type="checkbox"/> 2034 <input checked="" type="checkbox"/> 2035
Predbežná výška celkových výdavkov:	200 000,- EUR
Vzťah k pozemku a/alebo k budove, kde plánujete investíciu realizovať:	<input checked="" type="checkbox"/> vlastnícky vzťah <input type="checkbox"/> nájomný vzťah <input type="checkbox"/> kombinácia vlastníctva a prenájmu <input type="checkbox"/> zatiaľ nevysporiadaný
Projektová dokumentácia: (označte jednu z možností)	<input type="checkbox"/> vypracovaná <input type="checkbox"/> rozpracovaná <input checked="" type="checkbox"/> nevypracovaná
Ďalšie poznámky:	



Revitalizácia zberného dvora biologického odpadu

Predkladateľ projektu: (obchodné meno/názov)	Obec Vlčany
Partner	

Predbežný názov zámeru:	Revitalizácia zberného dvora biologického odpadu
Stručný popis zámeru: (čo konkrétne plánujete zrealizovať)	<p>Predmetom projektu je vytvorenie systémovo rozdeleného priestoru na skládkovanie konárov a zeleného odpadu zo záhrad a parkov</p> <ul style="list-style-type: none"> - Spevnenie časti zberného dvora - Vytvorenie priestoru na spracovanie konárov - Vytvorenie priestoru na uskladnenie zeleného odpadu zo záhrad a parkov - Zakúpenie techniky na uskladnenie a prípravu na ďalšie spracovanie biologického odpadu – nakladače, štiepkovače, kultivátory
Plánovaný počet vytvorených pracovných miest:	-
Miesto realizácie: (uved'te názov obce)	Obec Vlčany
Predbežný termín realizácie:	<input type="checkbox"/> 2023 <input type="checkbox"/> 2024 <input checked="" type="checkbox"/> 2025 <input checked="" type="checkbox"/> 2026 <input checked="" type="checkbox"/> 2027 <input checked="" type="checkbox"/> 2028 <input checked="" type="checkbox"/> 2029 <input checked="" type="checkbox"/> 2030 <input checked="" type="checkbox"/> 2031 <input checked="" type="checkbox"/> 2032 <input checked="" type="checkbox"/> 2033 <input checked="" type="checkbox"/> 2034 <input checked="" type="checkbox"/> 2035
Predbežná výška celkových výdavkov:	100 000,- EUR
Vzťah k pozemku a/alebo k budove, kde plánujete investíciu realizovať:	<input checked="" type="checkbox"/> vlastnícky vzťah <input type="checkbox"/> nájomný vzťah <input type="checkbox"/> kombinácia vlastníctva a prenájmu <input type="checkbox"/> zatiaľ nevysporiadaný
Projektová dokumentácia: (označte jednu z možností)	<input type="checkbox"/> vypracovaná <input type="checkbox"/> rozpracovaná <input checked="" type="checkbox"/> nevypracovaná
Ďalšie poznámky:	



Vybudovanie športového centra v areáli ZŠ Vlčany

Predkladateľ projektu: (obchodné meno/názov)	Obec Vlčany
Partner	

Predbežný názov zámeru:	Vybudovanie športového centra v areáli ZŠ Vlčany
Stručný popis zámeru: (čo konkrétne plánujete zrealizovať)	Predmetom projektu je vybudovanie športového centra, predovšetkým atletickej dráhy v areáli základných škôl Vlčany. Okrem toho sa má vytvoriť priestor pre rôzne športové disciplíny, loptové hry a priestor funkčného tréningu.
Plánovaný počet vytvorených pracovných miest:	-
Miesto realizácie: (uveďte názov obce)	Obec Vlčany
Predbežný termín realizácie:	<input type="checkbox"/> 2023 <input type="checkbox"/> 2024 <input checked="" type="checkbox"/> 2025 <input checked="" type="checkbox"/> 2026 <input checked="" type="checkbox"/> 2027 <input checked="" type="checkbox"/> 2028 <input checked="" type="checkbox"/> 2029 <input checked="" type="checkbox"/> 2030 <input checked="" type="checkbox"/> 2031 <input checked="" type="checkbox"/> 2032 <input checked="" type="checkbox"/> 2033 <input checked="" type="checkbox"/> 2034 <input checked="" type="checkbox"/> 2035
Predbežná výška celkových výdavkov:	250 000,- EUR
Vzťah k pozemku a/alebo k budove, kde plánujete investíciu realizovať:	<input checked="" type="checkbox"/> vlastnícky vzťah <input type="checkbox"/> nájomný vzťah <input type="checkbox"/> kombinácia vlastníctva a prenájmu <input type="checkbox"/> zatiaľ nevysporiadaný
Projektová dokumentácia: (označte jednu z možností)	<input type="checkbox"/> vypracovaná <input type="checkbox"/> rozpracovaná <input checked="" type="checkbox"/> nevypracovaná
Ďalšie poznámky:	



Rozšírenie rozvodu polievacej vody v centre obce a vytvorenie účinného mechanizmu odvedenia dažďovej vody v obci

Predkladateľ projektu: (obchodné meno/názov)	Obec Vlčany
Partner	

Predbežný názov zámeru:	Rozšírenie rozvodu polievacej vody v centre obce a vytvorenie účinného mechanizmu odvedenia dažďovej vody v obci
Stručný popis zámeru: (čo konkrétne plánujete zrealizovať)	S cieľom realizácie vodozádržných opatrení došlo k rozvodu dažďovej a artézskej vody na polievanie v centrálnych častiach obce. Predmetom projektu je: <ul style="list-style-type: none"> - rozšírenie rozvodu dažďovej a artézskej vody na polievanie aj na tie verejné priestranstvá, ktoré v súčasnosti nie sú vybavené systémom zavlažovania - zabezpečenie účinného mechanizmu odvedenia dažďovej vody v obci, napr. pomocou umiestnenia vsakovacích blokov
Plánovaný počet vytvorených pracovných miest:	-
Miesto realizácie: (uved'te názov obce)	Obec Vlčany
Predbežný termín realizácie:	<input type="checkbox"/> 2023 <input type="checkbox"/> 2024 <input type="checkbox"/> 2025 <input type="checkbox"/> 2026 <input checked="" type="checkbox"/> 2027 <input checked="" type="checkbox"/> 2028 <input checked="" type="checkbox"/> 2029 <input checked="" type="checkbox"/> 2030 <input checked="" type="checkbox"/> 2031 <input type="checkbox"/> 2032 <input type="checkbox"/> 2033 <input type="checkbox"/> 2034 <input type="checkbox"/> 2035
Predbežná výška celkových výdavkov:	30 000,- EUR
Vzťah k pozemku a/alebo k budove, kde plánujete investíciu realizovať:	<input checked="" type="checkbox"/> vlastnícky vzťah <input type="checkbox"/> nájomný vzťah <input type="checkbox"/> kombinácia vlastníctva a prenájmu <input type="checkbox"/> zatiaľ nevysporiadaný
Projektová dokumentácia: (označte jednu z možností)	<input type="checkbox"/> vypracovaná <input type="checkbox"/> rozpracovaná <input checked="" type="checkbox"/> nevypracovaná
Ďalšie poznámky:	



Rekonštrukcia miestneho rozhlasu v obci Vlčany

Predkladateľ projektu: (obchodné meno/názov)	Obec Vlčany
Partner	

Predbežný názov zámeru:	Rekonštrukcia miestneho rozhlasu v obci Vlčany
Stručný popis zámeru: (čo konkrétne plánujete zrealizovať)	Predmetom projektu je rekonštrukcia verejného rozhlasu, a to výmena elektrického vedenia, reproduktorov a modernizácia ústredne verejného rozhlasu. Alternatívne má dôjsť k zavedeniu nového systému fungovania verejného rozhlasu.
Plánovaný počet vytvorených pracovných miest:	-
Miesto realizácie: (uved'te názov obce)	Obec Vlčany
Predbežný termín realizácie:	<input type="checkbox"/> 2023 <input checked="" type="checkbox"/> 2024 <input checked="" type="checkbox"/> 2025 <input type="checkbox"/> 2026 <input checked="" type="checkbox"/> 2027 <input checked="" type="checkbox"/> 2028 <input checked="" type="checkbox"/> 2029 <input checked="" type="checkbox"/> 2030 <input checked="" type="checkbox"/> 2031 <input type="checkbox"/> 2032 <input type="checkbox"/> 2033 <input type="checkbox"/> 2034 <input type="checkbox"/> 2035
Predbežná výška celkových výdavkov:	100 000,- EUR
Vzťah k pozemku a/alebo k budove, kde plánujete investíciu realizovať:	<input checked="" type="checkbox"/> vlastnícky vzťah <input type="checkbox"/> nájomný vzťah <input type="checkbox"/> kombinácia vlastníctva a prenájmu <input type="checkbox"/> zatiaľ nevysporiadaný
Projektová dokumentácia: (označte jednu z možností)	<input type="checkbox"/> vypracovaná <input type="checkbox"/> rozpracovaná <input checked="" type="checkbox"/> nevypracovaná
Ďalšie poznámky:	



Rozšírenie kamerového systému a ich prepojenie optickými káblami

Predkladateľ projektu: (obchodné meno/názov)	Obec Vlčany
Partner	

Predbežný názov zámeru:	Rozšírenie kamerového systému a ich prepojenie optickými káblami
Stručný popis zámeru: (čo konkrétne plánujete zrealizovať)	V rámci projektu má dôjsť k rozšíreniu kamerového systému v tých častiach obce, ktoré v súčasnosti nie sú monitorované a podľa možností k prepojeniu celého kamerového systému optickými káblami.
Plánovaný počet vytvorených pracovných miest:	-
Miesto realizácie: (uved'te názov obce)	Obec Vlčany
Predbežný termín realizácie:	<input type="checkbox"/> 2023 <input type="checkbox"/> 2024 <input checked="" type="checkbox"/> 2025 <input type="checkbox"/> 2026 <input checked="" type="checkbox"/> 2027 <input checked="" type="checkbox"/> 2028 <input checked="" type="checkbox"/> 2029 <input checked="" type="checkbox"/> 2030 <input checked="" type="checkbox"/> 2031 <input type="checkbox"/> 2032 <input type="checkbox"/> 2033 <input type="checkbox"/> 2034 <input type="checkbox"/> 2035
Predbežná výška celkových výdavkov:	70 000,- EUR
Vzťah k pozemku a/alebo k budove, kde plánujete investíciu realizovať:	<input checked="" type="checkbox"/> vlastnícky vzťah <input type="checkbox"/> nájomný vzťah <input type="checkbox"/> kombinácia vlastníctva a prenájmu <input type="checkbox"/> zatiaľ nevysporiadaný
Projektová dokumentácia: (označte jednu z možností)	<input type="checkbox"/> vypracovaná <input type="checkbox"/> rozpracovaná <input checked="" type="checkbox"/> nevypracovaná
Ďalšie poznámky:	



Dokončenie rozvodu pitnej vody a kanalizácie v obci

Predkladateľ projektu: (obchodné meno/názov)	Obec Vlčany
Partner	

Predbežný názov zámeru:	Dokončenie rozvodu ZP pitnej vody a kanalizácie v obci
Stručný popis zámeru: (čo konkrétne plánujete zrealizovať)	Predmetom projektu je umiestnenie rozvodu pitnej vody a kanalizácie v tých častiach obce, ktoré sú v územnom pláne obce určené ako obytné zóny, avšak zatiaľ nie sú zásobované pitnou vodou a neodvádza sa z nich ani odpadová voda verejnou kanalizáciou.
Plánovaný počet vytvorených pracovných miest:	-
Miesto realizácie: (uveďte názov obce)	Obec Vlčany
Predbežný termín realizácie:	<input type="checkbox"/> 2023 <input checked="" type="checkbox"/> 2024 <input checked="" type="checkbox"/> 2025 <input type="checkbox"/> 2026 <input checked="" type="checkbox"/> 2027 <input checked="" type="checkbox"/> 2028 <input checked="" type="checkbox"/> 2029 <input checked="" type="checkbox"/> 2030 <input checked="" type="checkbox"/> 2031 <input type="checkbox"/> 2032 <input type="checkbox"/> 2033 <input type="checkbox"/> 2034 <input type="checkbox"/> 2035
Predbežná výška celkových výdavkov:	50 000,- EUR
Vzťah k pozemku a/alebo k budove, kde plánujete investíciu realizovať:	<input checked="" type="checkbox"/> vlastnícky vzťah <input type="checkbox"/> nájomný vzťah <input type="checkbox"/> kombinácia vlastníctva a prenájmu <input type="checkbox"/> zatiaľ nevysporiadaný
Projektová dokumentácia: (označte jednu z možností)	<input type="checkbox"/> vypracovaná <input type="checkbox"/> rozpracovaná <input checked="" type="checkbox"/> nevypracovaná
Ďalšie poznámky:	



Vybudovanie termálneho kúpaliska, resp. wellness centra

Predkladateľ projektu: (obchodné meno/názov)	Obec Vlčany
Partner	Zatiaľ neidentifikovaný

Predbežný názov zámeru:	Vybudovanie termálneho kúpaliska, resp. wellness centra
Stručný popis zámeru: (čo konkrétne plánujete zrealizovať)	Cieľom projektu je vybudovanie termálneho kúpaliska, resp. wellness centra s využitím prírodného termálneho prameňa FGV - 1.
Plánovaný počet vytvorených pracovných miest:	-
Miesto realizácie: (uved'te názov obce)	Obec Vlčany
Predbežný termín realizácie:	<input type="checkbox"/> 2023 <input type="checkbox"/> 2024 <input checked="" type="checkbox"/> 2025 <input checked="" type="checkbox"/> 2026 <input checked="" type="checkbox"/> 2027 <input checked="" type="checkbox"/> 2028 <input checked="" type="checkbox"/> 2029 <input checked="" type="checkbox"/> 2030 <input checked="" type="checkbox"/> 2031 <input checked="" type="checkbox"/> 2032 <input checked="" type="checkbox"/> 2033 <input checked="" type="checkbox"/> 2034 <input checked="" type="checkbox"/> 2035
Predbežná výška celkových výdavkov:	3 000 000,- EUR
Vzťah k pozemku a/alebo k budove, kde plánujete investíciu realizovať:	<input type="checkbox"/> vlastnícky vzťah <input type="checkbox"/> nájomný vzťah <input type="checkbox"/> kombinácia vlastníctva a prenájmu <input checked="" type="checkbox"/> zatiaľ nevysporiadaný
Projektová dokumentácia: (označte jednu z možností)	<input type="checkbox"/> vypracovaná <input type="checkbox"/> rozpracovaná <input checked="" type="checkbox"/> nevypracovaná
Ďalšie poznámky:	



Vybudovanie fóliového hospodárstva

Predkladateľ projektu: (obchodné meno/názov)	Obec Vlčany
Partner	Zatiaľ neidentifikovaný

Predbežný názov zámeru:	Vybudovanie fóliového hospodárstva
Stručný popis zámeru: (čo konkrétne plánujete zrealizovať)	Cieľom projektu je vybudovanie fóliového hospodárstva využitím prírodného termálneho prameňa FGV - 1.
Plánovaný počet vytvorených pracovných miest:	-
Miesto realizácie: (uved'te názov obce)	Obec Vlčany
Predbežný termín realizácie:	<input type="checkbox"/> 2023 <input type="checkbox"/> 2024 <input checked="" type="checkbox"/> 2025 <input checked="" type="checkbox"/> 2026 <input checked="" type="checkbox"/> 2027 <input checked="" type="checkbox"/> 2028 <input checked="" type="checkbox"/> 2029 <input checked="" type="checkbox"/> 2030 <input checked="" type="checkbox"/> 2031 <input checked="" type="checkbox"/> 2032 <input checked="" type="checkbox"/> 2033 <input checked="" type="checkbox"/> 2034 <input checked="" type="checkbox"/> 2035
Predbežná výška celkových výdavkov:	5 000 000,- EUR
Vzťah k pozemku a/alebo k budove, kde plánujete investíciu realizovať:	<input type="checkbox"/> vlastnícky vzťah <input type="checkbox"/> nájomný vzťah <input type="checkbox"/> kombinácia vlastníctva a prenájmu <input checked="" type="checkbox"/> zatiaľ nevysporiadaný
Projektová dokumentácia: (označte jednu z možností)	<input type="checkbox"/> vypracovaná <input type="checkbox"/> rozpracovaná <input checked="" type="checkbox"/> nevypracovaná
Ďalšie poznámky:	



Príloha č. 2 Zoznam ukazovateľov výsledkov a dopadov

Tabuľka č. 26 Zoznam ukazovateľov výsledkov a dopadov

Typ ukazovateľa	Názov ukazovateľa	Definícia	Informačný zdroj	Merná jednotka	Východisková Cieľová hodnota / Rok		
					hodnota	2023	2027
1.1.1. Rekonštrukcia rozvodov verejného osvetlenia							
Hlavné - Core ukazovatele:							
- výstupu	Výstup	Náklady na realizáciu	OcÚ	EUR	0		
- výsledku	Výsledok	Dĺžka zrekonštruovaných rozvodov	OcÚ	km	0		
- dopadu	Dopad	% nárast spokojných obyvateľov	Štatistika	%	0		
1.1.2. Rozšírenie kamerového systému a ich prepojenie optickými káblami							
Hlavné - Core ukazovatele:							
- výstupu	Výstup	Náklady na realizáciu	OcÚ	EUR	0		
- výsledku	Výsledok	Počet inštalovaných kamier	OcÚ	Počet	0		
- dopadu	Dopad	% nárast snímaných verejných priestranstiev	Štatistika	%	0		
Projekt 1.1.3 Rekonštrukcia chodníkov v cintoríne							
Hlavné - Core ukazovatele:							
- výstupu	Výstup	Náklady na realizáciu	OcÚ	EUR	0		
- výsledku	Výsledok	Dĺžka zrekonštruovaných chodníkov v cintoríne	OcÚ	km	0		
- dopadu	Dopad	% nárast spokojných obyvateľov	Štatistika	%	0		
1.1.3. Rekonštrukcia a modernizácia miestneho rozhlasu							
Hlavné - Core ukazovatele:							
- výstupu	Výstup	Náklady na realizáciu	OcÚ	EUR	0		
- výsledku	Výsledok	Počet zrekonštruovaných rozhlasových bodov	OcÚ	Počet	0		
- dopadu	Dopad	% nárast spokojných obyvateľov	Štatistika	%	0		
1.1.4 Vybudovanie fóliového hospodárstva							



Hlavné - Core ukazovatele:							
- výstupu	Výstup	Náklady na realizáciu	OcÚ	EUR	0		
- výsledku	Výsledok	Plocha fóliového hospodárstva	OcÚ	m ²	0		
- dopadu	Dopad	% nárast zamestnanosti v obci	Štatistika	%	0		
1.2.1. Rekonštrukcia miestnych komunikácií							
Hlavné - Core ukazovatele:							
- výstupu	Výstup	Náklady na realizáciu	OcÚ	EUR	0		
- výsledku	Výsledok	Dĺžka zrekonštruovaných miestnych komunikácií	OcÚ	km	0		
- dopadu	Dopad	% nárast spokojných obyvateľov	Štatistika	%	0		
1.2.2. Vybudovanie a rekonštrukcia chodníkov v obci							
Hlavné - Core ukazovatele:							
- výstupu	Výstup	Náklady na realizáciu	OcÚ	EUR	0		
- výsledku	Výsledok	Dĺžka zrekonštruovaných chodníkov /vybudovaných chodníkov	OcÚ	km	0		
- dopadu	Dopad	% nárast spokojných obyvateľov, turistov	Štatistika	%	0		
1.2.3 Rekonštrukcia chodníkov v cintoríne							
Hlavné - Core ukazovatele:							
- výstupu	Výstup	Náklady na realizáciu	OcÚ	EUR	0		
- výsledku	Výsledok	Dĺžka zrekonštruovaných chodníkov /vybudovaných chodníkov	OcÚ	km	0		
- dopadu	Dopad	% nárast spokojných obyvateľov,	Štatistika	%	0		
1.2.4. Výstavba a rekonštrukcia oplotenia okolo cintorína							
Hlavné - Core ukazovatele:							
- výstupu	Výstup	Náklady na realizáciu	OcÚ	EUR	0		
- výsledku	Výsledok	Dĺžka zrekonštruovaného a vybudovaného oplotenia	OcÚ	m	0		
- dopadu	Dopad	% nárast spokojných obyvateľov	Štatistika	%	0		
1.2.5. Úprava verejných priestranstiev v centrálnej časti obce							
Hlavné - Core ukazovatele:							



- výstupu	Výstup	Náklady na realizáciu	OcÚ	EUR	0		
- výsledku	Výsledok	Počet upravených verejných priestranstiev	OcÚ	Počet	0		
- dopadu	Dopad	% nárast spokojných obyvateľov	Štatistika	%	0		
1.3.1. Vytvorenie novej obytnej zóny, vrátane vybudovania kompletnej infraštruktúry							
Hlavné - Core ukazovatele:							
- výstupu	Výstup	Náklady na realizáciu	OcÚ	EUR	0		
- výsledku	Výsledok	Nová obytná zóna / plocha	OcÚ	m ²	0		
- dopadu	Dopad	% nárast spokojných obyvateľov	Štatistika	%	0		
2.1.1. Rekonštrukcia Domu smútku							
Hlavné - Core ukazovatele:							
- výstupu	Výstup	Náklady na realizáciu	OcÚ	EUR	0		
- výsledku	Výsledok	Zrekonštruovaná plocha	OcÚ	m ²	0		
- dopadu	Dopad	% nárast spokojných obyvateľov	Štatistika	%	0		
2.1.2. Rekonštrukcia budovy základnej školy							
Hlavné - Core ukazovatele:							
- výstupu	Výstup	Náklady na realizáciu	OcÚ	EUR	0		
- výsledku	Výsledok	Zrekonštruovaná plocha	OcÚ	m ²	0		
- dopadu	Dopad	% nárast zrekonštruovaných verejných budov	Štatistika	%	0		
2.1.3. Rekonštrukcia športového štadiónu							
Hlavné - Core ukazovatele:							
- výstupu	Výstup	Náklady na realizáciu	OcÚ	EUR	0		
- výsledku	Výsledok	Plocha zrekonštruovaného športového štadiónu	OcÚ	m ²	0		
- dopadu	Dopad	% nárast služieb v oblasti športu a rekreácie	Štatistika	%	0		
2.1.4. Rozšírenie a rekonštrukcia miestneho kultúrneho domu							
Hlavné - Core ukazovatele:							
- výstupu	Výstup	Náklady na realizáciu	OcÚ	EUR	0		
- výsledku	Výsledok	Počet nových miestností	OcÚ	Počet	0		
- dopadu	Dopad	% nárast spokojných obyvateľov	Štatistika	%	0		



2.1.5. Rozšírenie poskytovania stravovacích a sociálnych služieb						
Hlavné - Core ukazovatele:						
- výstupu	Výstup	Náklady na realizáciu	OcÚ	EUR	0	
- výsledku	Výsledok	Počet nových stravovacích a sociálnych služieb	OcÚ	Počet	0	
- dopadu	Dopad	% nárast ponúkaných služieb	Štatistika	%	0	
2.1.6. Vytvorenie detského ihriska						
Hlavné - Core ukazovatele:						
- výstupu	Výstup	Náklady na realizáciu	OcÚ	EUR	0	
- výsledku	Výsledok	Plocha vybudovaného detského ihriska	OcÚ	m ²	0	
- dopadu	Dopad	% nárast zlepšenia stavu technickej infraštruktúry	Štatistika	%	0	
2.1.7. Rekonštrukcia a obnova butikového centra						
Hlavné - Core ukazovatele:						
- výstupu	Výstup	Náklady na realizáciu	OcÚ	EUR	0	
- výsledku	Výsledok	Plocha zrekonštruovaného butikového centra	OcÚ	m ²	0	
- dopadu	Dopad	% nárast služieb v oblasti športu a rekreácie	Štatistika	%	0	
2.1.8. Vybudovanie športového centra v areáli ZŠ Vlčany						
Hlavné - Core ukazovatele:						
- výstupu	Výstup	Náklady na realizáciu	OcÚ	EUR	0	
- výsledku	Výsledok	Plocha vybudovaného športového centra	OcÚ	m ²	0	
- dopadu	Dopad	% nárast služieb v oblasti športu a rekreácie	Štatistika	%	0	
3.1.1. Obnova zberného dvora triedených						
Hlavné - Core ukazovatele:						
- výstupu	Výstup	Náklady na realizáciu	OcÚ	EUR	0	
- výsledku	Výsledok	Plocha obnoveného zberného dvora	OcÚ	m ²	0	
- dopadu	Dopad	% nárast spokojných obyvateľov	Štatistika	%	0	
3.1.2. Revitalizácia zberného dvora biologického odpadu						



Hlavné - Core ukazovatele:							
- výstupu	Výstup	Náklady na realizáciu	OcÚ	EUR	0		
- výsledku	Výsledok	Plocha revitalizovaného zberného dvora	OcÚ	m ²	0		
- dopadu	Dopad	% nárast separovaného odpadu	Štatistika	%	0		
3.1.3. Rozšírenie rozvodu polievacej vody v centre obce a vytvorenie účinného mechanizmu odvedenia dažďovej vody v obci							
Hlavné - Core ukazovatele:							
- výstupu	Výstup	Náklady na realizáciu	OcÚ	EUR	0		
- výsledku	Výsledok	Dĺžka rozvodu polievacej vody	OcÚ	m	0		
- dopadu	Dopad	% nárast ochrany ŽP	Štatistika	%	0		
3.1.4. Dokončenie rozvodu ZP pitnej vody a kanalizácie v obci							
Hlavné - Core ukazovatele:							
- výstupu	Výstup	Náklady na realizáciu	OcÚ	EUR	0		
- výsledku	Výsledok	Dĺžka rozvodov pitnej vody	OcÚ	km	0		
- dopadu	Dopad	% nárast obyvateľov napojených na pitnú vodu	Štatistika	%	0		
- výsledku	Výsledok	Dĺžka vybudovanej kanalizácie	OcÚ	km	0		
- dopadu	Dopad	% nárast obyvateľov napojených na kanalizáciu	Štatistika	%	0		
3.1.5. Nákup viacúčelového (multifunkčného) vozidla							
Hlavné - Core ukazovatele:							
- výstupu	Výstup	Náklady na realizáciu	OcÚ	EUR	0		
- výsledku	Výsledok	Počet nakúpených vozidiel	OcÚ	ks	0		
- dopadu	Dopad	% nárast spokojných obyvateľov	Štatistika	%	0		
3.1.6. Rozšírenie možností triedenia odpadu, vrátane nákupu kompostérov a techniky							
Hlavné - Core ukazovatele:							
- výstupu	Výstup	Náklady na realizáciu	OcÚ	EUR	0		
- výsledku	Výsledok	Počet nakúpených kompostérov/ techniky	OcÚ	ks	0		
- dopadu	Dopad	% nárast spokojných obyvateľov	Štatistika	%	0		
3.2.1. Výstavba cyklistických chodníkov v obci, vrátane cyklistickej trasy v kat. obce Vlčany na úseku Šaľa – Vlčany - Kolárovo							
Hlavné - Core ukazovatele:							



- výstupu	Výstup	Náklady na realizáciu	OcÚ	EUR	0		
- výsledku	Výsledok	Dĺžka zrekonštruovaných chodníkov a vybudovanej cyklotrasy	OcÚ	km	0		
- dopadu	Dopad	% nárast spokojných obyvateľov, turistov	Štatistika	%	0		
3.2.2. Vybudovanie rekreačného pásma pri rieke Váh							
Hlavné - Core ukazovatele:							
- výstupu	Výstup	Náklady na realizáciu	OcÚ	EUR	0		
- výsledku	Výsledok	Vybudovaná rekreačná zóna pri Váhu	OcÚ	počet	0		
- dopadu	Dopad	% nárast spokojných turistov	Štatistika	%	0		
3.2.3. Vytvorenie priestoru pre voľnočasové aktivity							
Hlavné - Core ukazovatele:							
- výstupu	Výstup	Náklady na realizáciu	OcÚ	EUR	0		
- výsledku	Výsledok	Vybudovaný priestor pre voľnočasové aktivity	OcÚ	počet	0		
- dopadu	Dopad	% nárast spokojných obyvateľov/ turistov	Štatistika	%	0		
3.2.4. Vybudovanie rekreačného pásma pri mŕtvom ramene Váhu s ubytovaním							
Hlavné - Core ukazovatele:							
- výstupu	Výstup	Náklady na realizáciu	OcÚ	EUR	0		
- výsledku	Výsledok	Vybudovaná rekreačná zóna pri Váhu / počet lôžok	OcÚ	počet	0		
- dopadu	Dopad	v ubyt.zariadení % nárast spokojných turistov	Štatistika	%	0		
3.2.5. Revitalizácia mŕtveho ramena Váhu							
3.2.6. Výrub starých stromov a výsadba nových, vytvorenie nového stromoradia							
Hlavné - Core ukazovatele:							
- výstupu	Výstup	Náklady na realizáciu	OcÚ	EUR	0		
- výsledku	Výsledok	Počet vysadených stromov	OcÚ	Počet	0		
- dopadu	Dopad	% nárast verejnej zelene	Štatistika	%	0		
3.2.7. Organizovanie kultúrnych podujatí							



Hlavné - Core ukazovatele:							
- výstupu	Výstup	Náklady na realizáciu	OcÚ	EUR	0		
- výsledku	Výsledok	Počet podujatí	OcÚ	Počet	0		
- dopadu	Dopad	% nárast spokojných obyvateľov	Štatistika	%	0		
3.2.8 Vybudovanie termálneho kúpaliska, resp. wellness centra							
Hlavné - Core ukazovatele:							
- výstupu	Výstup	Náklady na realizáciu	OcÚ	EUR	0		
- výsledku	Výsledok	Vybudované termálne kúpalisko/ wellness centrum	OcÚ	počet	0		
- dopadu	Dopad	% nárast spokojných obyvateľov/ turistov	Štatistika	%	0		

Zdroj: vlastné spracovanie



Príloha č. 3 - Evidencia podnikateľských subjektov

Zoznam PO-, FO - podnikateľ	
1.	ÁBEL, s.r.o.
2	AGROZOL
3	ADVENTUS, n.o.
4	Alexander Takács - ALEX
5	AMA - DREVO s.r.o.
6	Aysel Slovakia s.r.o.
7	BEKOR, s.r.o.
8	BERF, s.r.o.
9	Bombicová Eva - REVA FASHION
10	CarpZoom s.r.o.
11	Chovancová Martina
12	COOP Jednota Galanta, Supermarket
13.	COOP Jednota Galanta, malá Jednota
14.	Csiffáry M s.r.o.
15.	Csiffáryová Anna
16.	Deák Július - DUKAS
17.	Deák Karol, Ing. - Autoškola Deák
18.	Doboš Miroslav - Demitrans
19.	Farárová Irma, Ing. - Chovateľské potreby
20.	FeMarg - Margaréta Szocsová
21.	FISHMIX s.r.o.
22.	Fölös Attila - ADA-textil
23.	František Felix - RAMA
24.	Flashtech s.r.o.
25.	Gerdos - rybník Kikiri
26.	Géczyová Janette - Kaderníctvo
27.	Géczyová Renáta - Kozmetický salón
28.	GPI Stavebniny s.r.o.
29.	Grófová Iveta - Grófka Butik
30.	Gútai Dávid - LITTLE HAVANNA
31.	Hieu Tran Manh
32.	Horváth Ibolya
33.	IZOSTAR SLOVAKIA, spol. s r.o.
34.	JAV-AKC, s.r.o.
35.	JOPI GROUP s.r.o.
36.	JUDr. Jozef Czibula - advokát
37.	Kartel - Kutulová
38.	Kalmár František - Frenky Audio
39.	Komlóšiová Albína - Rozličný tovar
40.	Kovács Emília - Kaderníctvo



41.	Kőrösová Viktória - VIKI COPY
42.	Kristián Krommel
43.	LEBECO, s.r.o.
44.	LIJA Hair Salon
45.	LION TRANS spol. s r.o.
46.	Liptai Stella - STELLA SALON
47.	LORMAN TRANSPORT s.r.o.
48.	MANDRAGORA - V s.r.o.
49.	Mediterran Slovakia s.r.o
50.	MEDIKISS s.r.o.
51.	Molnár Ladislav - MAGROMIX
52.	Molnár Štefan Mgr.
53.	Molnárová Helena
54.	Mrázik František, Ing. - AGROPOL
55.	Nagy František - Súkromný hostinec - Rigó
56.	NagyPek, s.r.o.
57.	Némethová Erika
58.	NOKA Slovensko, s.r.o.
59.	Nuran Ameti - zmrzlináreň
60.	Oláhová Ildikó - SPEKTRUM-CHARLIE
61.	Okenka Ladislav - ZEL-OKE
62.	Panyiková Ildikó
63.	PATISON Kvetinárstvo
64.	PEONY Kvetinárstvo
65.	Profimat, s.r.o.
66.	REGER s.r.o.
67.	Sárkányová Czibulová Zuzana - Cz Z - Wellnes studio
68.	Seres Teodor - Reštaurácia u bieleho vlka č. 1629
69.	Seres Tibor, Ing. - rastlinná a živočíšna výroba
70.	SCHETELIG CE s.r.o.
71.	Sabina Švedova - nechtové centrum
72.	SYSTRADE s.r.o.
73.	Saphala s.r.o.
74.	Sovíková Žaneta
75.	Šüdi Marián - FineCoffeeSk
76.	Szekeresová Katarína - Ferro Vill
77.	ZolSzem
78.	TAMARIA, s.r.o., Pohrebné služby
79.	TM - REHAB
80.	Takáčová Magdaléna - Piváreň Zorró
81.	Tetliaková Iveta - Fantasy rozličný tovar
82.	Tóthová Edita - rozličný tovar
83.	Tóthová Veronika - Masážny salón Verona
84.	Vargová Nikoleta - Nikoleta Vargová N-BEAUTY
85.	Vito-Plast Jozef Oroszi
86.	Vo Nguyen Van - TIP - TOP



87.	Iván Karol - PO
88.	Záhrady Šípoš s.r.o.
89.	Zoom Optika
90.	Restár & Restár s.r.o.
91.	X-MODA, Renána Liptaiová
92.	101 Drogerie

P.č.	Zoznam SHR
1.	Polgár Árpád - SHR
2	Róbert Anda - SHR
3	FERVERAND - SHR
4	Martin Sedliačik
5	Szórád František
6	Csizmadia Karol, Ing.
7	Seres Tibor, Ing.
8	Szórádi Ján ml.
9	Szórádi Ján st.
10	Iván Karol
11	Kazárová Félixová Katarína
12	Jakubík Ladislav
13.	Takács Ladislav
14.	Anda Pavol
15.	Anda Róbert
16.	Horňák Peter
17.	Andová Silvia
18.	Andová Viola
19.	Takáč Zoltán



Príloha č. 4 – Evidencia mimovládnych organizácií

1. Názov	Občianske združenie CÉDROVÝ STROM
Právna forma	Občianske združenie, odborová organizácia a organizácia zamestnávateľov
Sídlo	925 84 Vlčany 144
IČO	51030152
2. Názov	ÉLETKE
Právna forma	Občianske združenie, odborová organizácia a organizácia zamestnávateľov
Sídlo	925 84 Vlčany 960
IČO	54249805
3. Názov	Slovenské vozičkárske ragby
Právna forma	Občianske združenie, odborová organizácia a organizácia zamestnávateľov
Sídlo	Adam Porubský, 1660, 925 84 Vlčany
IČO	42426065
4. Názov	Bacardi parti
Právna forma	Občianske združenie, odborová organizácia a organizácia zamestnávateľov
Sídlo	925 84 Vlčany 1631
IČO	42118638
5. Názov	D.D.K.R. o.z.
Právna forma	Občianske združenie, odborová organizácia a organizácia zamestnávateľov
Sídlo	925 84 Vlčany 1050
IČO	53035143
6. Názov	"FARKASD"
Právna forma	Občianske združenie, odborová organizácia a organizácia zamestnávateľov
Sídlo	925 84 Vlčany 1630
IČO	52144844



7. Názov	Základná organizácia odborového zväzu PŠaV na Slovensku ZŠ s MŠ Vlčany 1547, 92584 Vlčany
Právna forma	Občianske združenie, odborová organizácia a organizácia zamestnávateľov
Sídlo	ZŠ s MŠ, 1547, 925 84 Vlčany
IČO	42425671
8. Názov	FABON
Právna forma	Občianske združenie, odborová organizácia a organizácia zamestnávateľov
Sídlo	925 84 Vlčany 520
IČO	37844822
9. Názov	KLUB DÔCHODCOV VLČANY
Právna forma	Občianske združenie, odborová organizácia a organizácia zamestnávateľov
Sídlo	925 84 Vlčany 712
IČO	54423694
10. Názov	KIFLI - Mladí pre mladých
Právna forma	Občianske združenie, odborová organizácia a organizácia zamestnávateľov
Sídlo	925 84 Vlčany 962
IČO	52655431
11. Názov	proREGIA
Právna forma	Občianske združenie, odborová organizácia a organizácia zamestnávateľov
Sídlo	925 84 Vlčany 520
IČO	42334110
12. Názov	OZ Zatúlané psíky Šaľa
Právna forma	Občianske združenie, odborová organizácia a organizácia zamestnávateľov
Sídlo	925 84 Vlčany 786
IČO	42205182



13. Názov	Občianske združenie Urob si sám - Csináldmagad polgári társulat
Právna forma	Občianske združenie, odborová organizácia a organizácia zamestnávateľov
Sídlo	Slivková 536, 925 84 Vlčany
IČO	50162837
14. Názov	Futbalový klub Vlčany
Právna forma	Občianske združenie, odborová organizácia a organizácia zamestnávateľov
Sídlo	925 84 Vlčany 1
IČO	31825079
15. Názov	JAV - EDUCATION
Právna forma	Občianske združenie, odborová organizácia a organizácia zamestnávateľov
Sídlo	925 84 Vlčany 999
IČO	55015301
16. Názov	LIGET
Právna forma	Občianske združenie, odborová organizácia a organizácia zamestnávateľov
Sídlo	925 84 Vlčany 541
IČO	52660222
17. Názov	STK Vlčany
Právna forma	Občianske združenie, odborová organizácia a organizácia zamestnávateľov
Sídlo	925 84 Vlčany 1634
IČO	42208971
18. Názov	DALÁRDA - Echo mužského srdca
Právna forma	Občianske združenie, odborová organizácia a organizácia zamestnávateľov
Sídlo	925 84 Vlčany 961
IČO	52656080
19. Názov	"VESELÉ LABKY"
Právna forma	Občianske združenie, odborová organizácia a organizácia zamestnávateľov



Sídlo	925 84 Vlčany 786
IČO	42208700
20. Názov	Združenie vlastníkov poľných pozemkov K.Ú. Vlčany III
Právna forma	Občianske združenie, odborová organizácia a organizácia zamestnávateľov
Sídlo	925 84 Vlčany 1212
IČO	48443824
21. Názov	SANTOS GYM
Právna forma	Občianske združenie, odborová organizácia a organizácia zamestnávateľov
Sídlo	925 84 Vlčany 1372
IČO	53300998
22. Názov	BALOO charity
Právna forma	Občianske združenie, odborová organizácia a organizácia zamestnávateľov
Sídlo	925 84 Vlčany 458
IČO	42121604
23. Názov	Urbárska spoločnosť vo Vlčanoch
Právna forma	Občianske združenie, odborová organizácia a organizácia zamestnávateľov
Sídlo	Vlčany , 925 84 Vlčany
IČO	48443816
24. Názov	IFI FARKASD
Právna forma	Občianske združenie, odborová organizácia a organizácia zamestnávateľov
Sídlo	925 84 Vlčany 850
IČO	52861015
25. Názov	Viva natura Forcas
Právna forma	Občianske združenie, odborová organizácia a organizácia zamestnávateľov
Sídlo	925 84 Vlčany 1265
IČO	54203139
26. Názov	Futó Farkasok-Wolf Runners



Právna forma	Občianske združenie, odborová organizácia a organizácia zamestnávateľov
Sídlo	925 84 Vlčany 753
IČO	55390919
27. Názov	Združenie majiteľov poľovných pozemkov k.ú. Vlčany
Právna forma	Občianske združenie, odborová organizácia a organizácia zamestnávateľov
Sídlo	925 84 Vlčany 1085
IČO	48447005
28. Názov	Rodičovské združenie pri ZŠ s MŠ vo Vlčanoch
Právna forma	Občianske združenie, odborová organizácia a organizácia zamestnávateľov
Sídlo	925 84 Vlčany 1547
IČO	42047951
29. Názov	Občianske združenie PRE VLČANY - FARKASDÉRT - Polgári társulás
Právna forma	Občianske združenie, odborová organizácia a organizácia zamestnávateľov
Sídlo	925 84 Vlčany 961
IČO	45775036
30. Názov	Športový klub Koli Fit Vlčany
Právna forma	Občianske združenie, odborová organizácia a organizácia zamestnávateľov
Sídlo	Lesná 1601, 925 84 Vlčany
IČO	42126126
31. Názov	"LABKY"
Právna forma	Občianske združenie, odborová organizácia a organizácia zamestnávateľov
Sídlo	925 84 Vlčany 786
IČO	50583867
32. Názov	POCITA
Právna forma	Občianske združenie, odborová organizácia a organizácia zamestnávateľov
Sídlo	925 84 Vlčany 617
IČO	52671569



33.	Názov	Jazdecký klub Vlčany - Farlov
	Právna forma	Občianske združenie, odborová organizácia a organizácia zamestnávateľov
	Sídlo	925 84 Vlčany 1266
	IČO	42117844
34.	Názov	Občianske združenie svätého Jozefa - Vlčany
	Právna forma	Občianske združenie, odborová organizácia a organizácia zamestnávateľov
	Sídlo	925 84 Vlčany 1545
	IČO	52955168
35.	Názov	Človek pre človeka - Ember az emberért
	Právna forma	Občianske združenie, odborová organizácia a organizácia zamestnávateľov
	Sídlo	925 84 Vlčany 1065
	IČO	52125611
36.	Názov	VÁG - VÁH
	Právna forma	Občianske združenie, odborová organizácia a organizácia zamestnávateľov
	Sídlo	925 84 Vlčany 1048
	IČO	52659747
37.	Názov	Kung-fu centrum Šaľa
	Právna forma	Občianske združenie, odborová organizácia a organizácia zamestnávateľov
	Sídlo	925 84 Vlčany 409
	IČO	52531201
38.	Názov	Združenie maďarských rodičov na Slovensku Základná škola s materskou školou s vyučovacím jazykom maďarským-Alapiskola és Óvoda ,Vlčany 1547 Szlovákiai Magyar Szülők Szövetsége
	Právna forma	Organizačná jednotka
	Sídlo	Vlčany 1547, 925 84 Vlčany
	IČO	356263560139
39.	Názov	Dobrovoľný hasičský zbor Vlčany
	Právna forma	Organizačná jednotka
	Sídlo	Hlavná 1, 925 84 Vlčany
	IČO	001774742502



40. Názov	Slovenský rybársky zväz - Miestna organizácia Vlčany
Právna forma	Organizačná jednotka
Sídlo	Vlčany 404, 925 84 Vlčany
IČO	001782090408
41. Názov	Csemadok Základná organizácia Vlčany
Právna forma	Organizačná jednotka
Sídlo	925 84 Vlčany 1547
IČO	001777170053



Príloha č. 5 – Zoznam grafov

Graf č. 1 Pôdny fond v obci Vlčany

Graf č. 2 Poľnohospodárska pôda

Graf č. 3 Trvanie slnečného svitu v roku 2022

Graf č. 4 Kumulovaná denná suma trvania slnečného svitu v roku 2022

Graf č. 5 Prebytok a deficit kumulovaných denných súm trvania slnečného svitu

Graf č. 6 Priemerná denná teplota vzduchu

Graf č. 7 Maximálne a minimálne teploty vzduchu v roku 2022

Graf č. 8 Atmosférické zrážky v roku 2022

Graf č. 9 Kumulatívny úhrn atmosférických zrážok v roku 2022

Graf č. 10 Prebytok a deficit kumulatívnych denných úhrnov atmosférických zrážok v roku 2022

Graf č. 11 Vývoj počtu obyvateľov obce Vlčany

Graf č. 12 Demografický trend obce

Graf č. 13 Veková štruktúra obyvateľov obce

Graf č. 14 Zloženie obyvateľov podľa národnosti

Graf č. 15 Náboženské vyznanie obyvateľstva obce Vlčany

Graf č. 16 Vzdelanostná štruktúra obyvateľstva obce Vlčany

Graf č. 17 Miera nezamestnanosti v okrese Šaľa

Graf č. 18 Stav UoZ v okrese Šaľa

Graf č. 19 Priemerná a minimálna mesačná mzda zamestnanca SR

Graf č. 20 Vývoj počtu právnických osôb v obci Vlčany

Graf č. 21 Vývoj počtu fyzických osôb v obci Vlčany



Príloha č. 6 – Zoznam tabuliek

Tabuľka č. 1 Zámer spracovania PHRSR

Tabuľka č. 2 Harmonogram spracovania PHRSR

Tabuľka č. 3 Zoznam členov pracovných skupín

Tabuľka č. 4 Zoznam analyzovaných koncepčných dokumentov

Tabuľka č. 5. Demografický trend obce

Tabuľka č. 6. Veková štruktúra obyvateľov obce za rok 2021

Tabuľka č. 7 Národnostné zloženie obce

Tabuľka č. 8 Náboženské vyznanie obyvateľstva Tabuľka č. 9 Štruktúra obyvateľstva podľa vzdelania

Tabuľka č. 10 Nezamestnanosť v Nitrianskom kraji

Tabuľka č. 11 Domy a vybavenie domov

Tabuľka č. 12 Byty a vybavenie bytov

Tabuľka č. 13 Vybrané charakteristiky základných škôl v obci Vlčany

Tabuľka č. 14 Vybrané charakteristiky materských škôl v obci Vlčany

Tabuľka č. 15 Zoznam hmotných nehnuteľných pamätihodností obce

Tabuľka č. 16 Zoznam hmotných hnuteľných pamätihodností obce

Tabuľka č. 17 Kultúrna infraštruktúra

Tabuľka č. 18 Vývoj počtu právnických osôb v obci Vlčany

Tabuľka č. 19 Vývoj počtu fyzických osôb - podnikateľov podľa právnych foriem v obci Vlčany

Tabuľka č. 20 SWOT analýza

Tabuľka č. 21 STEEPLE analýza

Tabuľka č. 22 Kontrolný zoznam pre hodnotenie možných rizík

Tabuľka č. 23 Akčný plán obce

Tabuľka č. 24 Indikatívny rozpočet - sumarizácia

Tabuľka č. 25 Príklad modelu viaczdrojového financovania – intervenčná matica